



DISDUKCAPIL
Kota Sukabumi



bangga melayani bangsa
BerAKHLAK
Berorientasi Pelayanan Akuntabel Kompeten
Harmonis Loyal Adaptif Kolaboratif

Data Agregat Kependudukan Kota Sukabumi

Semester 2 Tahun 2025

Pemerintah Daerah Kota Sukabumi
Dinas Kependudukan dan Pencatatan Sipil





KATA PENGANTAR

Segala puji dan syukur kami panjatkan kehadirat Allah SWT yang telah melimpahkan Rahmat dan Karunia-NYA, sehingga Data Agregat Kependudukan Kota Sukabumi Semester 2 Tahun 2025 telah selesai disusun dan dapat dipublikasikan kepada seluruh lapisan masyarakat.

Sesuai amanat Undang-Undang Nomor 24 Tahun 2013 tentang Perubahan Atas Undang-Undang Nomor 23 Tahun 2006 tentang Administrasi Kependudukan, Pasal 58 ayat (4) menyatakan bahwa “Data Kependudukan yang dipergunakan untuk segala keperluan adalah Data Kependudukan yang dikelola oleh Kementerian Dalam Negeri diantaranya untuk : Perencanaan Pembangunan, Pelayanan Publik, Alokasi Anggaran, Pembangunan Demokrasi, Penegakan Hukum dan Pencegahan Kriminal”.

Data Agregat Kependudukan Kota Sukabumi Semester 2 Tahun 2025 disusun dengan maksud dan tujuan untuk dapat dimanfaatkan oleh pengguna yakni Pemerintah Daerah, Lembaga Negara, Kementerian/Lembaga Pemerintah Non Kementerian, dan/atau Badan Hukum Indonesia.



Demikian Data Agregat Kependudukan Kota Sukabumi Semester 2 Tahun 2025 disusun dan semoga bermanfaat bagi stakeholders untuk dipergunakan sebagaimana mestinya.

Sukabumi, Maret 2026

Plt. Kepala Dinas Kependudukan
dan Pencatatan Sipil
Kota Sukabumi,

Dr. Reni Rosyida Mutmainah, M.Si., M.Kes.

Pembina TK.I, IV/b
NIP. 19751204 200501 2 009



DAFTAR ISI

KATA PENGANTAR	i
DAFTAR ISI	iii
DAFTAR TABEL	vi
DAFTAR GRAFIK	ix
DASAR HUKUM, PENGERTIAN DAN KEWENANGAN	xi
I. PENDUDUK KOTA SUKABUMI	1
II. KUANTITAS PENDUDUK	6
A. Jumlah, Kepadatan dan Laju Pertumbuhan Penduduk.....	6
1. Jumlah Penduduk.....	6
2. Kepadatan Penduduk.....	9
3. Laju Pertumbuhan Penduduk (LPP).....	11
B. Penduduk Menurut Karakteristik Demografi	13
1. Jumlah Penduduk Menurut Umur dan Jenis Kelamin	13
2. Rasio Jenis Kelamin.....	14
a. Rasio Jenis Kelamin Menurut Kecamatan	14
b. Rasio Jenis Kelamin Menurut Kelompok Umur	15
3. Rasio Ketergantungan	17
C. Komposisi Penduduk Menurut Karakteristik Sosial	19
1. Jumlah Penduduk Menurut Pendidikan dan Jenis Kelamin	19
2. Jumlah Penduduk Menurut Agama dan Jenis Kelamin.....	21
3. Jumlah Penduduk Menurut Golongan Darah dan Jenis Kelamin	23



4. Jumlah Penduduk Menurut Status Perkawinan	25
a. Jumlah Penduduk Menurut Status Perkawinan dan Jenis Kelamin.....	25
b. Jumlah Penduduk Menurut Status Perkawinan dan Agama	27
c. Jumlah Penduduk Menurut Kecamatan dan Status Perkawinan	29
d. Jumlah Penduduk Menurut Kelompok Umur dan Status Perkawinan	31
5. Jumlah Penyandang Cacat (Disabilitas)	32
a. Jumlah Penyandang Cacat Menurut Kecamatan dan Jenis Kecacatan	32
b. Jumlah Penyandang Cacat Menurut Jenis Kelamin.....	33
6. Usia Muda, Usia Produktif dan Usia Non Produktif.....	35
7. Jumlah Penduduk Menurut Status Hubungan Dalam Keluarga (SHDK)	37
a. Jumlah Penduduk Menurut Status Hubungan Dalam Keluarga dan Jenis Kelamin.....	37
b. Jumlah Keluarga dan Rata-Rata Jumlah Anggota Keluarga.....	38
c. Karakteristik Kepala Keluarga	39
1) Distribusi Kepala Keluarga Menurut Kecamatan dan Jenis Kelamin	39
2) Karakteristik Kepala Keluarga Menurut Umur dan Jenis Kelamin	40
III. KUALITAS PENDUDUK.....	41
A. Pendidikan.....	41
1. Jumlah Penduduk Menurut Usia Sekolah.....	41
2. Jumlah Penduduk Menurut Status Pendidikan Terakhir.....	46
B. Angkatan Kerja	50
C. Jumlah Penduduk Menurut Status Pekerjaan.....	53



IV. MOBILITAS PENDUDUK	74
A. Migrasi Masuk.....	74
B. Migrasi Keluar	76
C. Migrasi Netto.....	78
V. KEPEMILIKAN DOKUMEN PENDUDUK	80
A. Kepemilikan Kartu Keluarga (KK)	80
1. Kepemilikan Kartu Keluarga (KK) Per-Kecamatan.....	80
2. Kepemilikan Kartu Keluarga (KK) Per-Kelurahan & Kecamatan	82
B. Kepemilikan Kartu Tanda Penduduk Elektronik (KTP-EL).....	86
C. Kepemilikan Kartu Identitas Anak (KIA).....	88
D. Kepemilikan Akta Kelahiran	90
1. Kepemilikan Akta Kelahiran Menurut Kecamatan.....	90
2. Kepemilikan Akta Kelahiran Menurut Umur 0-18 Tahun	91
3. Kepemilikan Akta Kelahiran Menurut Umur 0-5 Tahun.....	93
E. Kepemilikan Akta Perkawinan	95
F. Kepemilikan Akta Perceraian	97
G. Kepemilikan Akta Kematian.....	99
H. Angka Kelahiran, Kematian, Perkawinan Dan Perceraian.....	101



DAFTAR TABEL

Tabel I.1 Penduduk Kota Sukabumi.....	3
Tabel II.1 Jumlah Penduduk	6
Tabel II.2 Kepadatan Penduduk/KM.....	9
Tabel II.3 Laju Pertumbuhan Penduduk (LPP)	11
Tabel II.4 Jumlah Penduduk Menurut Umur dan Jenis Kelamin	13
Tabel II.5 Rasio Jenis Kelamin Menurut Kecamatan	14
Tabel II.6 Rasio Jenis Kelamin Menurut Kelompok Umur.....	15
Tabel II.7 Rasio Ketergantungan.....	17
Tabel II.8 Jumlah Penduduk Menurut Pendidikan dan Jenis Kelamin	19
Tabel II.9 Jumlah Penduduk Menurut Agama dan Jenis Kelamin	21
Tabel II.10 Jumlah Penduduk Menurut Golongan Darah dan Jenis Kelamin	23
Tabel II.11 Jumlah Penduduk Menurut Status Perkawinan dan Jenis Kelamin	25
Tabel II.12 Jumlah Penduduk Menurut Status Perkawinan dan Agama	27
Tabel II.13 Jumlah Penduduk Menurut Kecamatan dan Status Perkawinan	29
Tabel II.14 Jumlah Penduduk Menurut Kelompok Umur dan Status Perkawinan	31
Tabel II.15 Jumlah Penyandang Cacat Menurut Kecamatan dan Jenis Kecacatan	32
Tabel II.16 Jumlah Penyandang Cacat Menurut Jenis Kelamin	33
Tabel II.17 Usia Muda, Usia Produktif dan Usia Non Produktif	35
Tabel II.18 Jumlah Penduduk Menurut Status Hubungan Dalam Keluarga dan Jenis Kelamin	37
Tabel II.19 Jumlah Keluarga dan Rata-Rata Jumlah Anggota Keluarga	38
Tabel II.20 Distribusi Kepala Keluarga Menurut Kecamatan dan Jenis Kelamin.....	39
Tabel II.21 Karakteristik Kepala Keluarga Menurut Umur dan Jenis Kelamin	40



Tabel III.1 Jumlah Penduduk Menurut Usia Sekolah.....	41
Tabel III.2 Jumlah Penduduk Menurut Status Pendidikan Terakhir.....	46
Tabel III.3 Jumlah Penduduk Menurut Status Pendidikan Terakhir (lanjutan).....	47
Tabel III.4 Jumlah Penduduk Menurut Status Pendidikan Terakhir (Lanjutan).....	48
Tabel III.5 Jumlah Penduduk Menurut Status Pendidikan Terakhir (Lanjutan).....	49
Tabel III.6 Angkatan Kerja.....	52
Tabel III.7 Jumlah Penduduk Menurut Status Pekerjaan.....	53
Tabel III.8 Jumlah Penduduk Menurut Status Pekerjaan (Lanjutan).....	54
Tabel III.9 Jumlah Penduduk Menurut Status Pekerjaan (Lanjutan).....	55
Tabel III.10 Jumlah Penduduk Menurut Status Pekerjaan (Lanjutan).....	56
Tabel III.11 Jumlah Penduduk Menurut Status Pekerjaan (Lanjutan).....	57
Tabel III.12 Jumlah Penduduk Menurut Status Pekerjaan (Lanjutan).....	58
Tabel III.13 Jumlah Penduduk Menurut Status Pekerjaan (Lanjutan).....	59
Tabel III.14 Jumlah Penduduk Menurut Status Pekerjaan (Lanjutan).....	60
Tabel III.15 Jumlah Penduduk Menurut Status Pekerjaan (Lanjutan).....	61
Tabel III.16 Jumlah Penduduk Menurut Status Pekerjaan (Lanjutan).....	62
Tabel III.17 Jumlah Penduduk Menurut Status Pekerjaan (Lanjutan).....	63
Tabel III.18 Jumlah Penduduk Menurut Status Pekerjaan (Lanjutan).....	64
Tabel III.19 Jumlah Penduduk Menurut Status Pekerjaan (Lanjutan).....	65
Tabel III.20 Jumlah Penduduk Menurut Status Pekerjaan (Lanjutan).....	66
Tabel III.21 Jumlah Penduduk Menurut Status Pekerjaan (Lanjutan).....	67
Tabel III.22 Jumlah Penduduk Menurut Status Pekerjaan (Lanjutan).....	68
Tabel III.23 Jumlah Penduduk Menurut Status Pekerjaan (Lanjutan).....	69
Tabel III.24 Jumlah Penduduk Menurut Status Pekerjaan (Lanjutan).....	70
Tabel III.25 Jumlah Penduduk Menurut Status Pekerjaan (Lanjutan).....	71



Tabel III.26 Jumlah Penduduk Menurut Status Pekerjaan (Lanjutan)	72
Tabel IV.1 Migrasi Masuk	74
Tabel IV.2 Migrasi Keluar.....	76
Tabel IV.3 Migrasi Netto.....	78
Tabel V.1 Kepemilikan Kartu Keluarga (KK) Per-Kecamatan.....	80
Tabel V.2 Kepemilikan Kartu Keluarga (KK) Per-Kelurahan & Kecamatan	85
Tabel V.3 Kepemilikan Kartu Tanda Penduduk Elektronik (KTP-EL).....	86
Tabel V.4 Kepemilikan Kartu Identitas Anak (KIA)	88
Tabel V.5 Kepemilikan Akta Kelahiran Menurut Kecamatan.....	90
Tabel V.6 Kepemilikan Akta Kelahiran Menurut Umur 0-17 Tahun	91
Tabel V.7 Kepemilikan Akta Kelahiran Menurut Umur 0-5 Tahun.....	93
Tabel V.8 Kepemilikan Akta Perkawinan	95
Tabel V.9 Kepemilikan Akta Perceraian.....	97
Tabel V.10 Kepemilikan Akta Kematian	99
Tabel V.11 Angka Kelahiran, Kematian, Perkawinan dan Perceraian.....	101



DAFTAR GRAFIK

Grafik I.1 Persentase Jumlah Persebaran Penduduk.....	4
Grafik I.2 Persebaran Penduduk	5
Grafik II.1 Persentase Jumlah Penduduk Sesuai Jenis Kelamin	7
Grafik II.2 Perbandingan Penduduk Sesuai Jenis Kelamin	8
Grafik II.3 Kepadatan Penduduk/KM	10
Grafik II.4 Laju Pertumbuhan Penduduk	12
Grafik II.5 Struktur Umur Penduduk Menurut Generasi	16
Grafik II.6 Rasio Ketergantungan	18
Grafik II.7 Persentase Jumlah Penduduk Menurut Tingkat Pendidikan	20
Grafik II.8 Persentase Jumlah Penduduk Menurut Agama	22
Grafik II.9 Persentase Jumlah Penduduk Menurut Golongan Darah	24
Grafik II.10 Persentase Jumlah Penduduk Menurut Status Perkawinan.....	26
Grafik II.11 Persentase Jumlah Penduduk Menurut Status Perkawinan	28
Grafik II.12 Persentase Jumlah Penduduk Menurut Status Perkawinan Per-Kecamatan.....	30
Grafik II.13 Persentase Jumlah Penyandang Disabilitas	34
Grafik II.14 Persentase Jumlah Usia Muda, Usia Produktif & Usia Non Produktif	36
Grafik III.1 Penduduk Menurut Usia SD/Sederajat	42
Grafik III.2 Penduduk Menurut Usia SLTP/Sederajat	43
Grafik III.3 Penduduk Menurut Usia SLTA/Sederajat	44
Grafik III.4 Penduduk Menurut Usia Perguruan Tinggi	45
Grafik III.5 Jumlah Penduduk Menurut Jenis Pekerjaan	73
Grafik IV.1 Migrasi Penduduk Masuk	75



Grafik IV.2 Migrasi Penduduk Keluar	77
Grafik IV.3 Migrasi Netto	79
Grafik V.1 Jumlah Kepemilikan KK Per-Kecamatan	81
Grafik V.2 Kepemilikan KTP-EL Per-Kecamatan.....	87
Grafik V.3 Kepemilikan KIA Per-Kecamatan.....	89
Grafik V.4 Kepemilikan Akta Kelahiran Usia 0-17 Tahun	92
Grafik V.5 Kepemilikan Akta Kelahiran Usia 0-5 Tahun	94
Grafik V.6 Kepemilikan Akta Perkawinan.....	96
Grafik V.7 Kepemilikan Akta Perceraian.....	98
Grafik V.8 Kepemilikan Akta Kematian.....	100
Grafik V.9 Persentase Angka Kelahiran, Kematian, Perkawinan dan Perceraian.....	102



DASAR HUKUM, PENGERTIAN DAN KEWENANGAN

I. Dasar Hukum

- a. Undang-Undang Nomor 23 Tahun 2006 tentang Administrasi Kependudukan, sebagaimana telah diubah dengan Undang-Undang Nomor 24 Tahun 2013 tentang Perubahan Atas Undang-Undang Nomor 23 Tahun 2006 tentang Administrasi Kependudukan;
- b. Undang-Undang Nomor 23 Tahun 2014 tentang Pemerintahan Daerah sebagaimana telah beberapa kali diubah terakhir dengan Undang-Undang Nomor 6 Tahun 2023 tentang Penetapan Peraturan Pemerintah Pengganti Undang-Undang Nomor 2 Tahun 2022 tentang Cipta Kerja menjadi Undang-Undang;
- c. Peraturan Pemerintah Nomor 40 Tahun 2019 tentang Pelaksanaan Undang-Undang Nomor 24 Tahun 2013 tentang Perubahan Atas Undang-Undang Nomor 23 Tahun 2006 tentang Administrasi Kependudukan;
- d. Peraturan Presiden Nomor 96 Tahun 2018 tentang Persyaratan dan Tata Cara Pendaftaran Penduduk dan Pencatatan Sipil;
- e. Peraturan Menteri Dalam Negeri Nomor 65 Tahun 2010 tentang Pedoman Penyusunan Profil Perkembangan Kependudukan;
- f. Peraturan Daerah Kota Sukabumi Nomor 4 Tahun 2016 tentang Penyelenggaraan Administrasi Kependudukan;
- g. Peraturan Walikota Sukabumi Nomor 148 Tahun 2022 tentang Kedudukan, Susunan Organisasi, Tugas Pokok, Fungsi, dan Tata Kerja Dinas Kependudukan dan Pencatatan Sipil Kota Sukabumi.



II. Pengertian

- a. Penduduk adalah Warga Negara Indonesia dan Warga Negara Asing yang bertempat tinggal di Indonesia;
- b. Data agregat adalah kumpulan data tentang Peristiwa Kependudukan, Peristiwa Penting, jenis kelamin, kelompok usia, agama, pendidikan, dan pekerjaan;
- c. Data agregat meliputi himpunan data perseorangan yang berupa data kuantitatif dan data kualitatif;
- d. Data kuantitatif adalah data yang berupa angka-angka;
- e. Data kualitatif adalah data yang berupa penjelasan;
- f. Data Kependudukan adalah data perorangan dan/atau data agregat yang terstruktur sebagai hasil dari kegiatan pendaftaran penduduk dan pencatatan sipil;
- g. Kualitas Penduduk adalah kondisi penduduk dalam aspek fisik dan nonfisik yang meliputi derajat kesehatan, pendidikan, pekerjaan, produktivitas, tingkat sosial, ketahanan, kemandirian, kecerdasan, sebagai ukuran dasar untuk mengembangkan kemampuan dan menikmati kehidupan sebagai manusia yang bertakwa, berbudaya, berkepribadian, berkebangsaan dan hidup layak;
- h. Rasio Jenis Kelamin adalah suatu angka yang menunjukkan perbandingan jenis kelamin antara banyaknya penduduk laki-laki dan penduduk perempuan disuatu daerah pada waktu tertentu;
- i. Migrasi adalah perpindahan penduduk dari satu tempat (negara dan sebagainya) ke tempat (negara dan sebagainya) lain untuk menetap;



- j. Migrasi neto (net migration) merupakan selisih antara jumlah migrasi masuk dan migrasi keluar.
- k. Kelahiran atau persalinan adalah tindakan atau proses melahirkan atau menghasilkan keturunan, juga disebut dalam konteks teknis sebagai parturisi;
- l. Kematian adalah penghentian permanen dan tidak dapat dikembalikan dari semua fungsi biologis yang menopang makhluk hidup.

III. Kewenangan

Berdasarkan Pasal 7 ayat (1) huruf g Undang-Undang Nomor 24 Tahun 2013 disebutkan bahwa “Penyajian Data Kependudukan berskala kabupaten/kota berasal dari Data Kependudukan dan dibersihkan oleh Kementerian yang bertanggung jawab dalam urusan pemerintahan dalam negeri”.

Data Kependudukan skala kabupaten/kota diterbitkan secara berkala per semester, yaitu untuk semester pertama yang diterbitkan tanggal 30 Juni dan semester kedua yang diterbitkan tanggal 31 Desember.

Buku Kedua Data Agregat Kependudukan Tahun 2025 diterbitkan berdasarkan Data Kependudukan Bersih (DKB) Semester 2 Tahun 2025.



I. PENDUDUK KOTA SUKABUMI

KODE	WILAYAH	KEPALA KELUARGA	LAKI-LAKI	PEREMPUAN	JUMLAH
32.72.01	GUNUNG PUYUH	17.103	26.248	25.810	52.058
32.72.01.1001	GUNUNG PUYUH	3.049	4.401	4.464	8.865
32.72.01.1002	KARAMAT	3.547	5.525	5.440	10.965
32.72.01.1003	SRIWIDARI	3.703	5.297	5.448	10.745
32.72.01.1004	KARANG TENGAH	6.804	11.025	10.458	21.483
32.72.02	CIKOLE	23.430	34.626	35.022	69.648
32.72.02.1001	CIKOLE	2.160	3.030	3.213	6.243
32.72.02.1002	SELABATU	3.546	5.035	5.136	10.171
32.72.02.1003	GUNUNG PARANG	1.471	1.859	1.968	3.827
32.72.02.1004	KEBONJATI	2.716	3.662	3.843	7.505
32.72.02.1005	CISARUA	7.419	11.500	11.257	22.757
32.72.02.1006	SUBANGJAYA	6.118	9.540	9.605	19.145

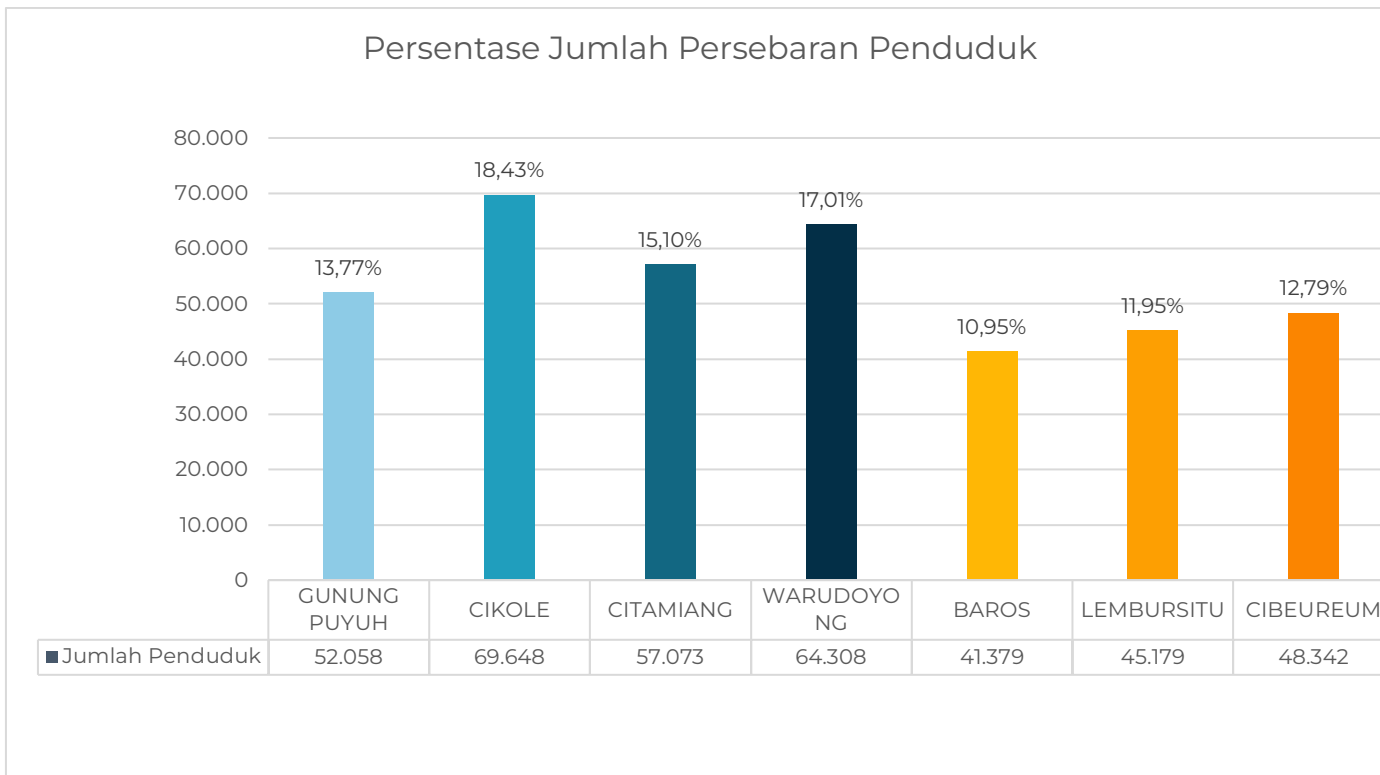


KODE	WILAYAH	KEPALA KELUARGA	LAKI-LAKI	PEREMPUAN	JUMLAH
32.72.03	CITAMIANG	19.213	28.565	28.508	57.073
32.72.03.1001	CITAMIANG	3.421	5.128	5.187	10.315
32.72.03.1002	TIPAR	3.484	5.003	5.013	10.016
32.72.03.1003	NANGGELENG	6.053	9.158	8.993	18.151
32.72.03.1004	GEDONG PANJANG	3.149	4.758	4.756	9.514
32.72.03.1005	CIKONDANG	3.106	4.518	4.559	9.077
32.72.04	WARUDOYONG	21.286	32.575	31.733	64.308
32.72.04.1001	WARUDOYONG	2.325	3.405	3.323	6.728
32.72.04.1002	NYOMPLONG	2.456	3.497	3.529	7.026
32.72.04.1003	DAYEUHLUHUR	6.016	9.420	9.060	18.480
32.72.04.1004	SUKAKARYA	5.994	9.661	9.279	18.940
32.72.04.1005	BENTENG	4.495	6.592	6.542	13.134
32.72.05	BAROS	13.784	20.858	20.521	41.379
32.72.05.1001	BAROS	6.359	9.844	9.673	19.517
32.72.05.1002	JAYARAKSA	2.658	3.878	3.862	7.740
32.72.05.1003	JAYAMEKAR	2.220	3.264	3.162	6.426
32.72.05.1004	SUDAJAYA HILIR	2.547	3.872	3.824	7.696

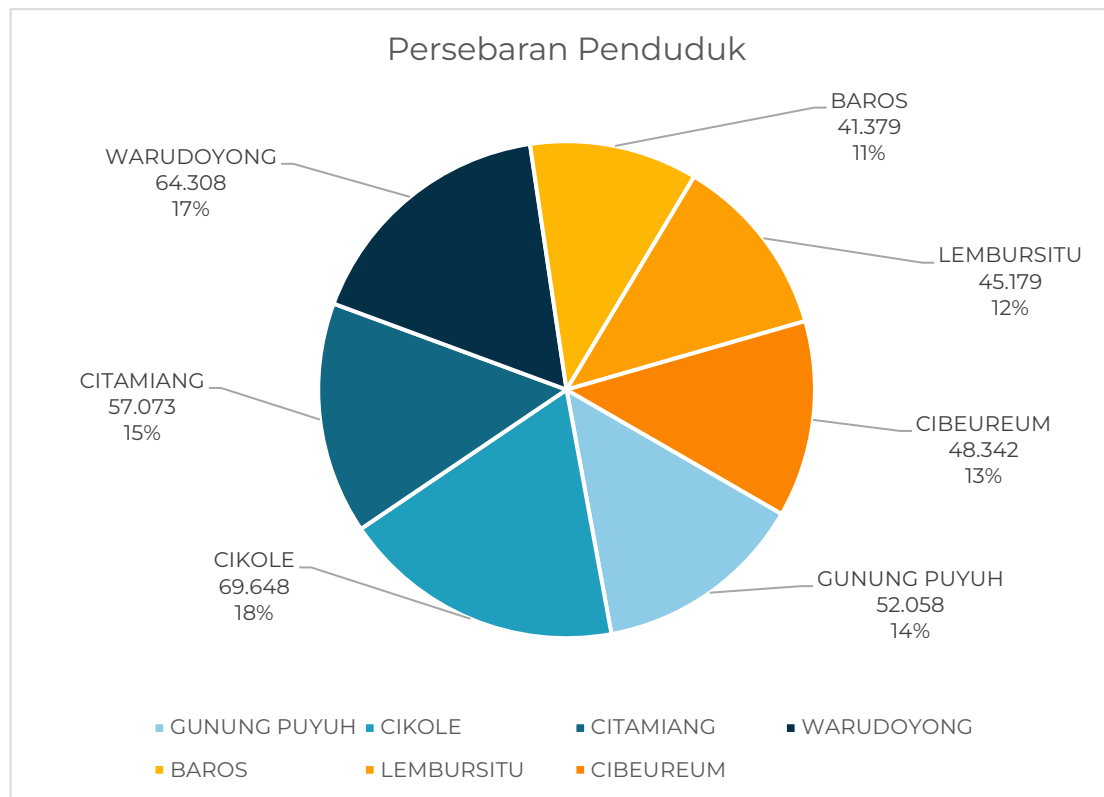


KODE	WILAYAH	KEPALA KELUARGA	LAKI-LAKI	PEREMPUAN	JUMLAH
32.72.06	LEMBURSIJU	15.356	22.648	22.531	45.179
32.72.06.1001	CIPANENGAH	3.015	4.520	4.546	9.066
32.72.06.1002	SITUMEKAR	2.307	3.364	3.370	6.734
32.72.06.1003	LEMBURSIJU	4.544	6.426	6.473	12.899
32.72.06.1004	CIKUNDUL	3.311	5.079	4.887	9.966
32.72.06.1005	SINDANGSARI	2.179	3.259	3.255	6.514
32.72.07	CIBEUREUM	15.503	24.435	23.907	48.342
32.72.07.1001	CIBEUREUM HILIR	4.751	7.525	7.328	14.853
32.72.07.1002	BABAKAN	3.340	5.297	5.211	10.508
32.72.07.1003	SINDANGPALAY	3.228	5.000	4.889	9.889
32.72.07.1004	LIMUSNUNGGAL	4.184	6.613	6.479	13.092
KOTA SUKABUMI		125.675	189.955	188.032	377.987

Tabel I.1 Penduduk Kota Sukabumi



Grafik I.1 Persentase Jumlah Persebaran Penduduk



Grafik I.2 Persebaran Penduduk



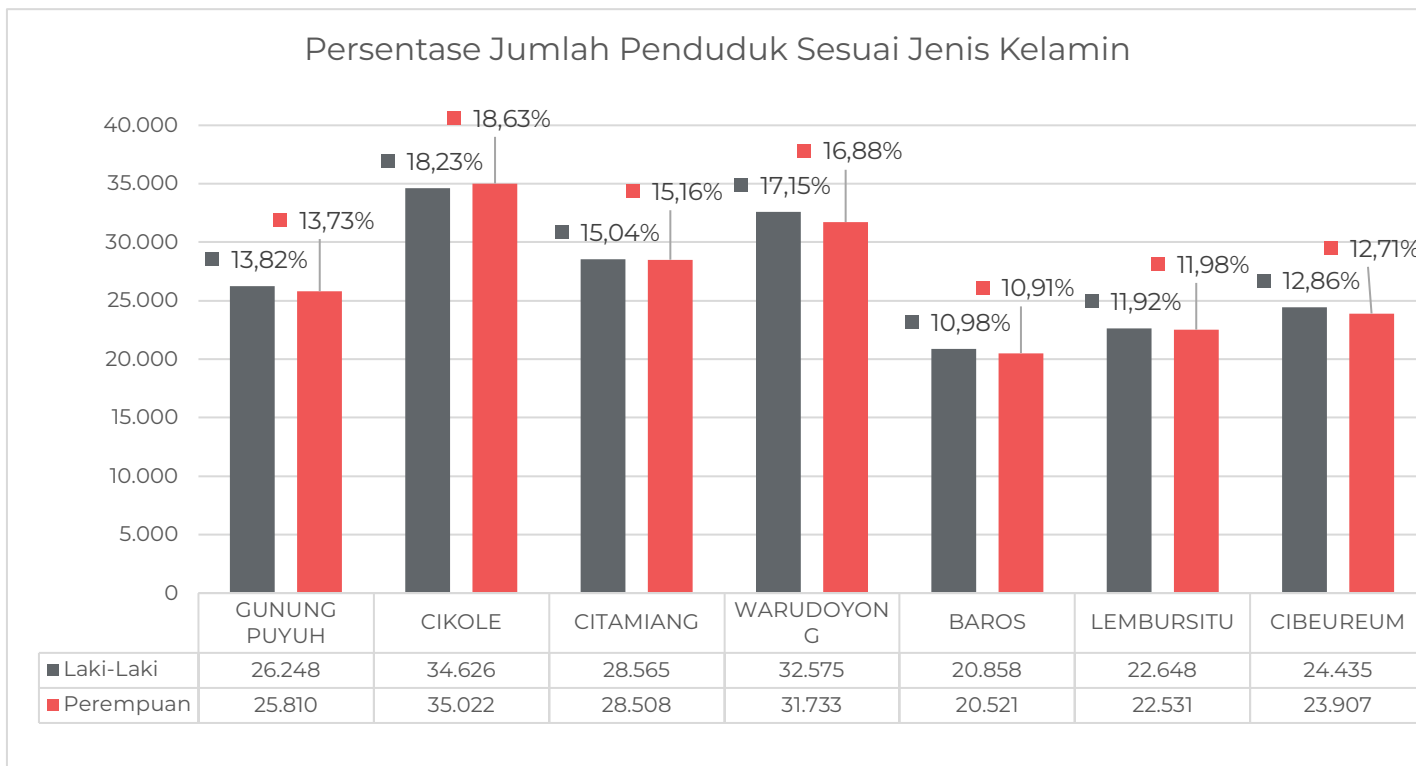
II. KUANTITAS PENDUDUK

A. Jumlah, Kepadatan dan Laju Pertumbuhan Penduduk

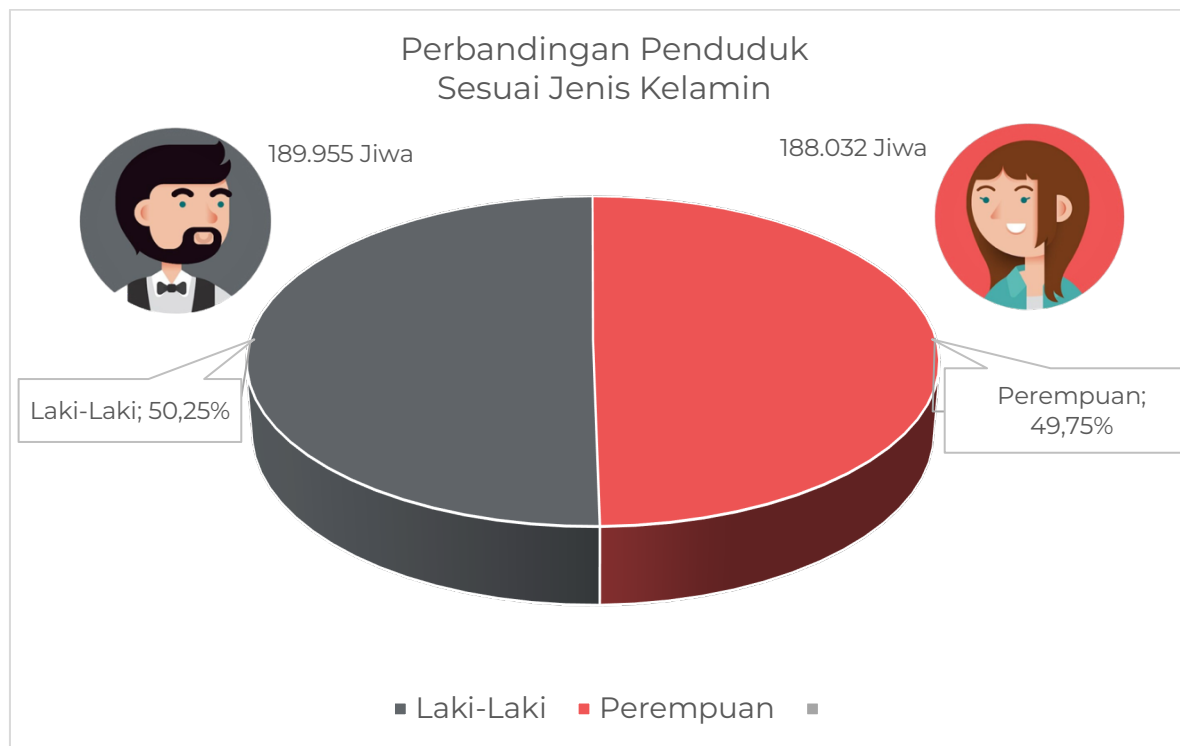
1. Jumlah Penduduk

NO	KECAMATAN	LAKI-LAKI	PEREMPUAN	JUMLAH	PERSEN
1	GUNUNG PUYUH	26.248	25.810	52.058	13,77%
2	CIKOLE	34.626	35.022	69.648	18,43%
3	CITAMIANG	28.565	28.508	57.073	15,10%
4	WARUDOYONG	32.575	31.733	64.308	17,01%
5	BAROS	20.858	20.521	41.379	10,95%
6	LEMBURSITU	22.648	22.531	45.179	11,95%
7	CIBEUREUM	24.435	23.907	48.342	12,79%
JUMLAH		189.955	188.032	377.987	100%

Tabel II.1 Jumlah Penduduk



Grafik II.1 Persentase Jumlah Penduduk Sesuai Jenis Kelamin



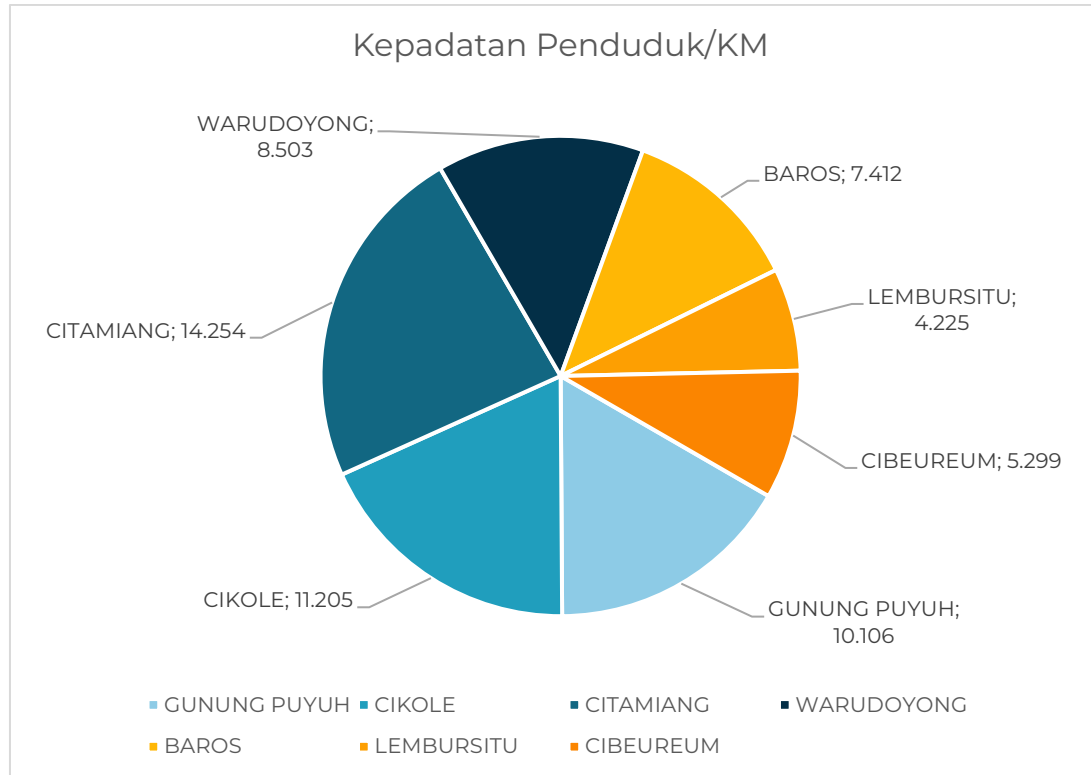
Grafik II.2 Perbandingan Penduduk Sesuai Jenis Kelamin



2. Kepadatan Penduduk

NO	KECAMATAN	JUMLAH PENDUDUK	LUAS WILAYAH	KEPADATAN PENDUDUK/KM
1	GUNUNG PUYUH	52.058	5,151	10.106
2	CIKOLE	69.648	6,216	11.204
3	CITAMIANG	57.073	4,004	14.253
4	WARUDOYONG	64.308	7,563	8.502
5	BAROS	41.379	5,583	7.411
6	LEMBURSITU	45.179	10,692	4.225
7	CIBEUREUM	48.342	9,122	5.299
	JUMLAH	377.987	48,331	7.820

Tabel II.2 Kepadatan Penduduk/KM



Grafik 11.3 Kepadatan Penduduk/KM



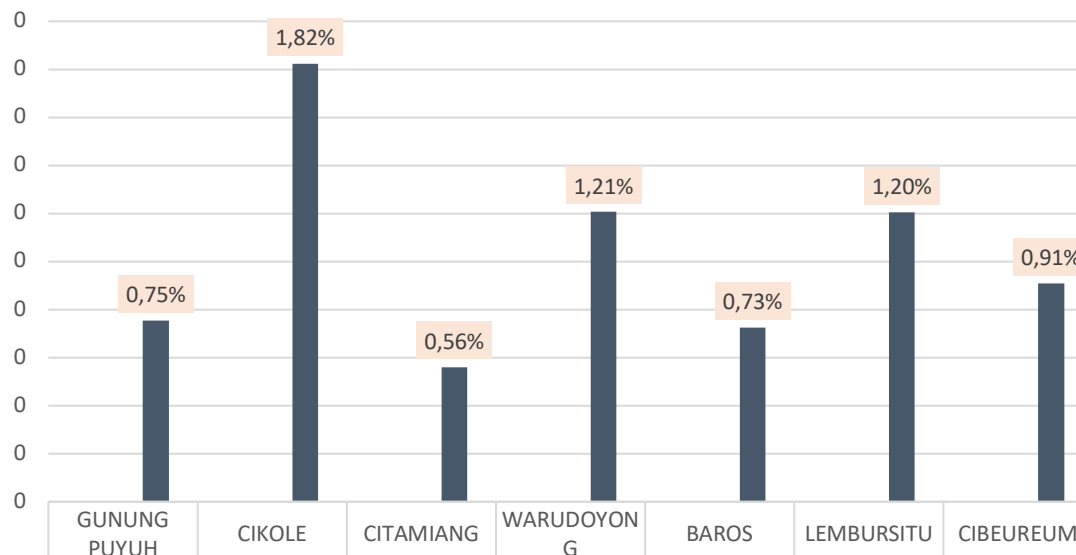
3. Laju Pertumbuhan Penduduk (LPP)

NO	KECAMATAN	TAHUN 2024 Semester 2	TAHUN 2025 Semester 2	LPP
1	GUNUNG PUYUH	51.284	52.058	0,75%
2	CIKOLE	67.197	69.648	1,82%
3	CITAMIANG	56.440	57.073	0,56%
4	WARUDOYONG	62.793	64.308	1,21%
5	BAROS	40.787	41.379	0,73%
6	LEMBURSITU	44.117	45.179	1,20%
7	CIBEUREUM	47.478	48.342	0,91%
JUMLAH		370.096	377.987	1,07%

Tabel II.3 Laju Pertumbuhan Penduduk (LPP)



Laju Pertumbuhan Penduduk



Jml Pddk Smt 1/2 Tahun Sebelumnya	51.284	67.197	56.440	62.793	40.787	44.117	47.478
Jml Pddk Smt Ini	52.058	69.648	57.073	64.308	41.379	45.179	48.342
■ Persentase Laju Pertumbuhan Penduduk	0,75%	1,82%	0,56%	1,21%	0,73%	1,20%	0,91%

Grafik II.4 Laju Pertumbuhan Penduduk



B. Penduduk Menurut Karakteristik Demografi

1. Jumlah Penduduk Menurut Umur dan Jenis Kelamin

UMUR	LAKI-LAKI	%	PEREMPUAN	%	JUMLAH	%
0-4	13.347	7,03%	12.501	6,65%	25.848	6,84%
5-9	17.318	9,12%	16.104	8,56%	33.422	8,84%
10-14	16.893	8,89%	15.823	8,42%	32.716	8,66%
15-19	16.084	8,47%	15.124	8,04%	31.208	8,26%
20-24	16.041	8,44%	15.351	8,16%	31.392	8,31%
25-29	15.583	8,20%	15.210	8,09%	30.793	8,15%
30-34	14.490	7,63%	14.056	7,48%	28.546	7,55%
35-39	13.147	6,92%	12.900	6,86%	26.047	6,89%
40-44	14.004	7,37%	13.991	7,44%	27.995	7,41%
45-49	12.663	6,67%	12.837	6,83%	25.500	6,75%
50-54	10.873	5,72%	11.283	6,00%	22.156	5,86%
55-59	9.513	5,01%	10.197	5,42%	19.710	5,21%
60-64	7.501	3,95%	8.057	4,28%	15.558	4,12%
65-69	5.660	2,98%	6.081	3,23%	11.741	3,11%
70-74	3.561	1,87%	3.996	2,13%	7.557	2,00%
>75	3.277	1,73%	4.521	2,40%	7.798	2,06%
JUMLAH	189.955	100%	188.032	100,00%	377.987	100%

Tabel II.4 Jumlah Penduduk Menurut Umur dan Jenis Kelamin



2. Rasio Jenis Kelamin

a. Rasio Jenis Kelamin Menurut Kecamatan

NO	KECAMATAN	LAKI-LAKI	PEREMPUAN	SEX RATIO
1	GUNUNG PUYUH	26.248	25.810	101,70
2	CIKOLE	34.626	35.022	98,87
3	CITAMIANG	28.565	28.508	100,20
4	WARUDOYONG	32.575	31.733	102,65
5	BAROS	20.858	20.521	101,64
6	LEMBURSITU	22.648	22.531	100,52
7	CIBEUREUM	24.435	23.907	102,21
	JUMLAH	189.955	188.032	101,02

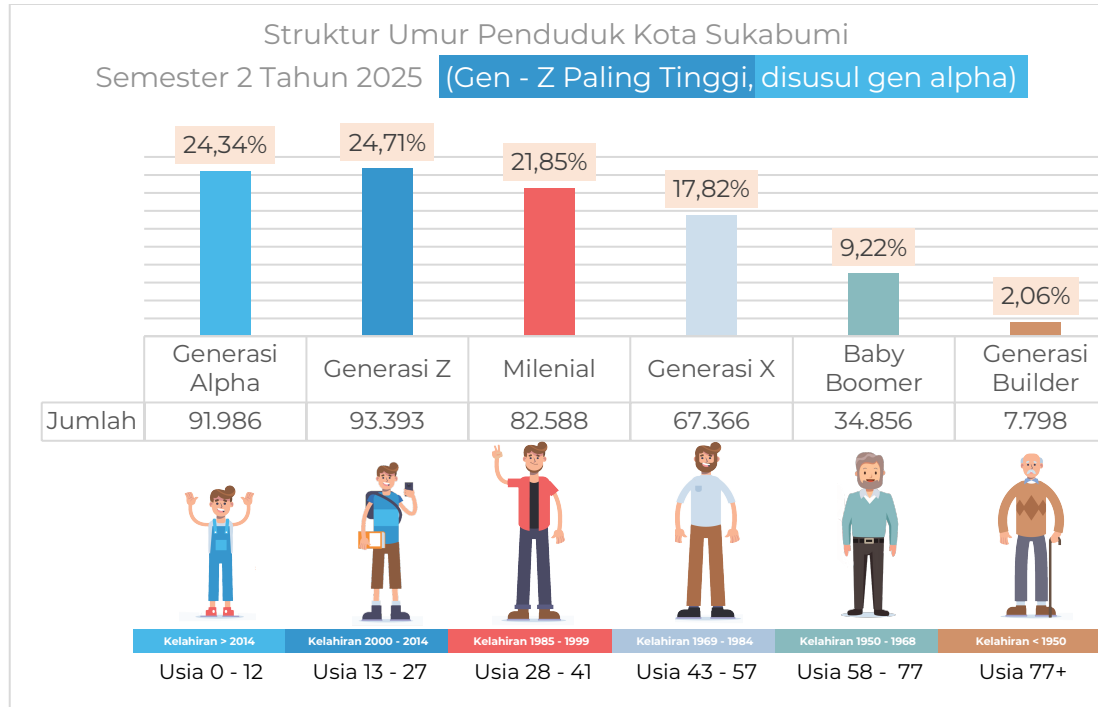
Tabel II.5 Rasio Jenis Kelamin Menurut Kecamatan



b. Rasio Jenis Kelamin Menurut Kelompok Umur

KEL. UMUR	LAKI-LAKI	PEREMPUAN	JUMLAH	SEX RATIO
0-4	13.347	12.501	25.848	106,77
5-9	17.318	16.104	33.422	107,54
10-14	16.893	15.823	32.716	106,76
15-19	16.084	15.124	31.208	106,35
20-24	16.041	15.351	31.392	104,49
25-29	15.583	15.210	30.793	102,45
30-34	14.490	14.056	28.546	103,09
35-39	13.147	12.900	26.047	101,91
40-44	14.004	13.991	27.995	100,09
45-49	12.663	12.837	25.500	98,64
50-54	10.873	11.283	22.156	96,37
55-59	9.513	10.197	19.710	93,29
60-64	7.501	8.057	15.558	93,10
65-69	5.660	6.081	11.741	93,08
70-74	3.561	3.996	7.557	89,11
>75	3.277	4.521	7.798	72,48
JUMLAH	189.955	188.032	377.987	101,02

Tabel II.6 Rasio Jenis Kelamin Menurut Kelompok Umur



Grafik II.5 Struktur Umur Penduduk Menurut Generasi

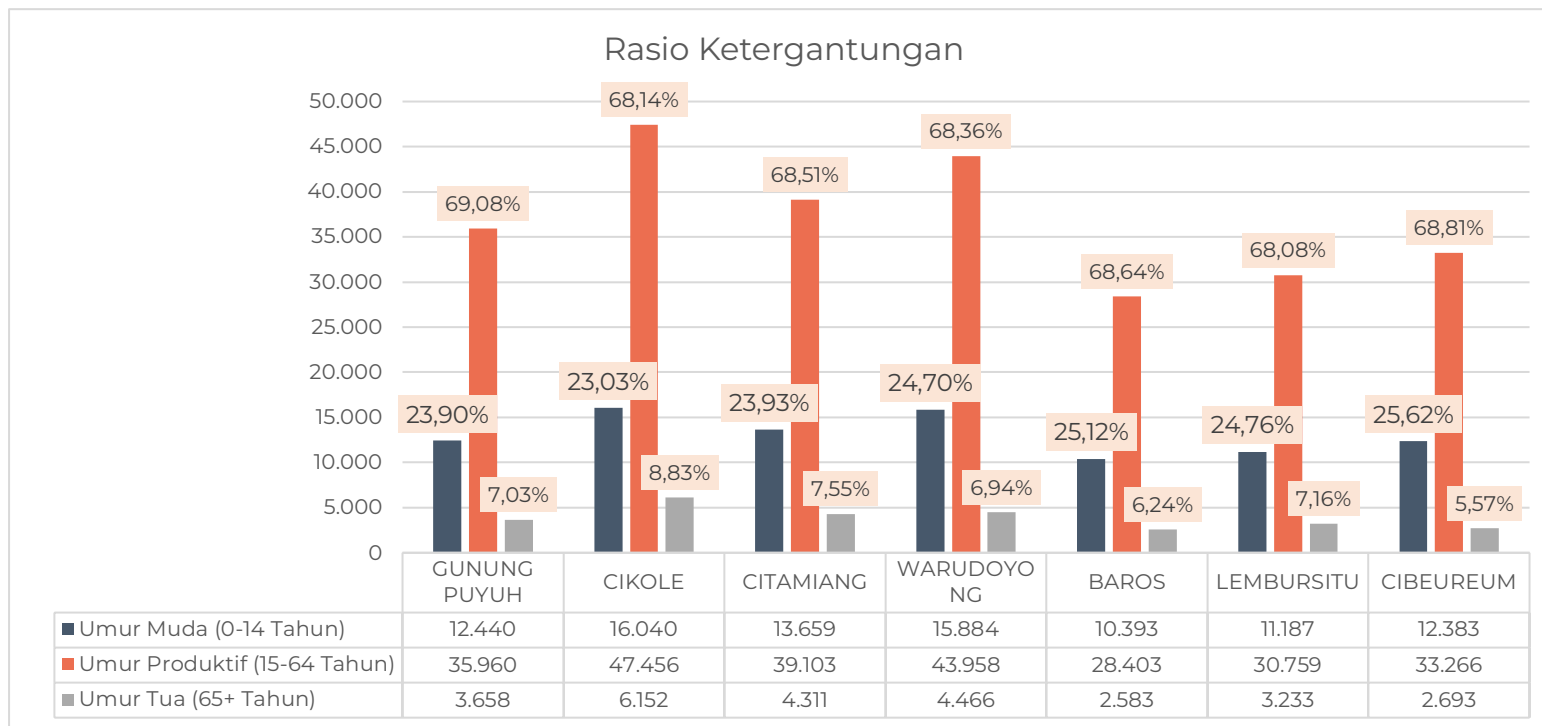


3. Rasio Ketergantungan

Jumlah Penduduk Berumur Muda (0-14), Umur Produktif (15-64), Umur Tua (Lebih 64) dan Rasio Ketergantungan (RK)

NO	KECAMATAN	UMUR MUDA	UMUR PRODUKTIF	UMUR TUA	RK MUDA	RK TUA
1	GUNUNG PUYUH	12.440	35.960	3.658	34,59	10,17
2	CIKOLE	16.040	47.456	6.152	33,80	12,96
3	CITAMIANG	13.659	39.103	4.311	34,93	11,02
4	WARUDOYONG	15.884	43.958	4.466	36,13	10,16
5	BAROS	10.393	28.403	2.583	36,59	9,09
6	LEMBURSITU	11.187	30.759	3.233	36,37	10,51
7	CIBEUREUM	12.383	33.266	2.693	37,22	8,10
	JUMLAH	91.986	258.905	27.096	35,53	10,47

Tabel II.7 Rasio Ketergantungan



Grafik II.6 Rasio Ketergantungan

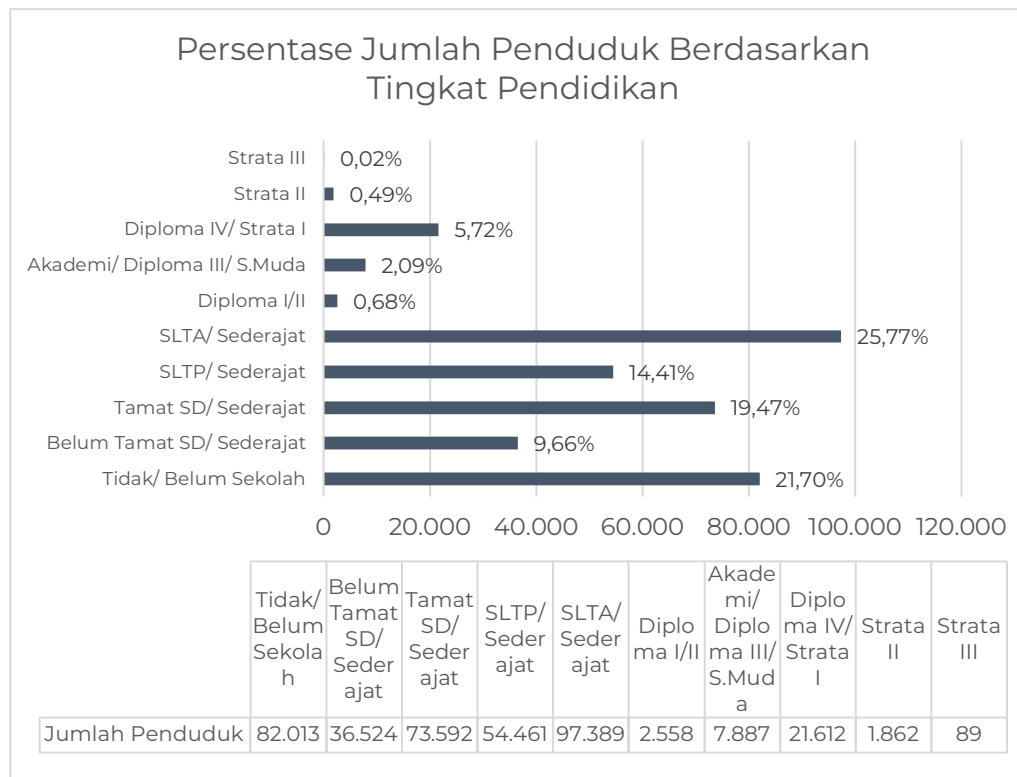


C. Komposisi Penduduk Menurut Karakteristik Sosial

1. Jumlah Penduduk Menurut Pendidikan dan Jenis Kelamin

NO	PENDIDIKAN	LAKI-LAKI	%	PEREMPUAN	%	JUMLAH	%
1	Tidak/ Belum Sekolah	42.520	22,38%	39.493	21,00%	82.013	21,70%
2	Belum Tamat SD/ Sederajat	18.952	9,98%	17.572	9,35%	36.524	9,66%
3	Tamat SD/ Sederajat	34.069	17,94%	39.523	21,02%	73.592	19,47%
4	SLTP/ Sederajat	25.982	13,68%	28.479	15,15%	54.461	14,41%
5	SLTA/ Sederajat	51.254	26,98%	46.135	24,54%	97.389	25,77%
6	Diploma I/II	1.075	0,57%	1.483	0,79%	2.558	0,68%
7	Akademi/ Diploma III/ S.Muda	3.779	1,99%	4.108	2,18%	7.887	2,09%
8	Diploma IV/ Strata I	11.073	5,83%	10.539	5,60%	21.612	5,72%
9	Strata II	1.189	0,63%	673	0,36%	1.862	0,49%
10	Strata III	62	0,03%	27	0,01%	89	0,02%
JUMLAH		189.955	100%	188.032	100%	377.987	100%

Tabel II.8 Jumlah Penduduk Menurut Pendidikan dan Jenis Kelamin



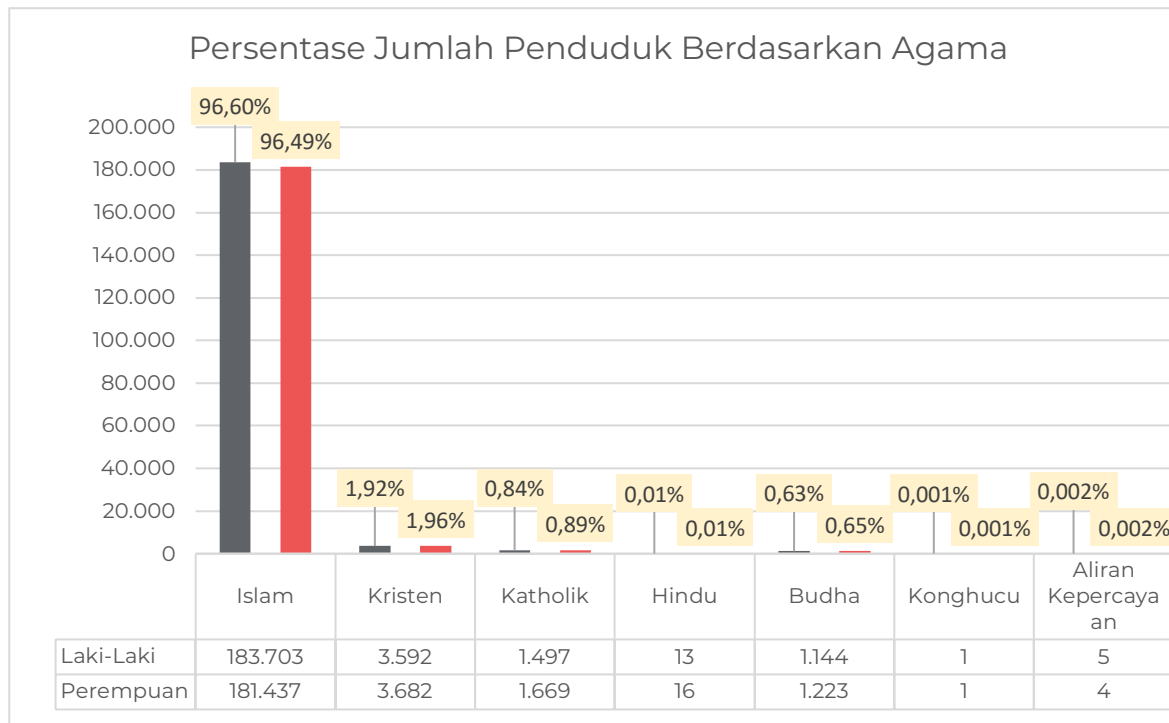
Grafik II.7 Persentase Jumlah Penduduk Menurut Tingkat Pendidikan



2. Jumlah Penduduk Menurut Agama dan Jenis Kelamin

NO	AGAMA	LAKI-LAKI	%	PEREMPUAN	%	JUMLAH	%
1	Islam	183.703	96,71%	181.437	96,49%	365.140	96,60%
2	Kristen	3.592	1,89%	3.682	1,96%	7.274	1,92%
3	Katholik	1.497	0,79%	1.669	0,89%	3.166	0,84%
4	Hindu	13	0,007%	16	0,009%	29	0,008%
5	Budha	1.144	0,60%	1.223	0,65%	2.367	0,63%
6	Konghucu	1	0,001%	1	0,001%	2	0,001%
7	Aliran Kepercayaan	5	0,003%	4	0,002%	9	0,002%
JUMLAH		189.955	100%	188.032	100%	377.987	100%

Tabel II.9 Jumlah Penduduk Menurut Agama dan Jenis Kelamin



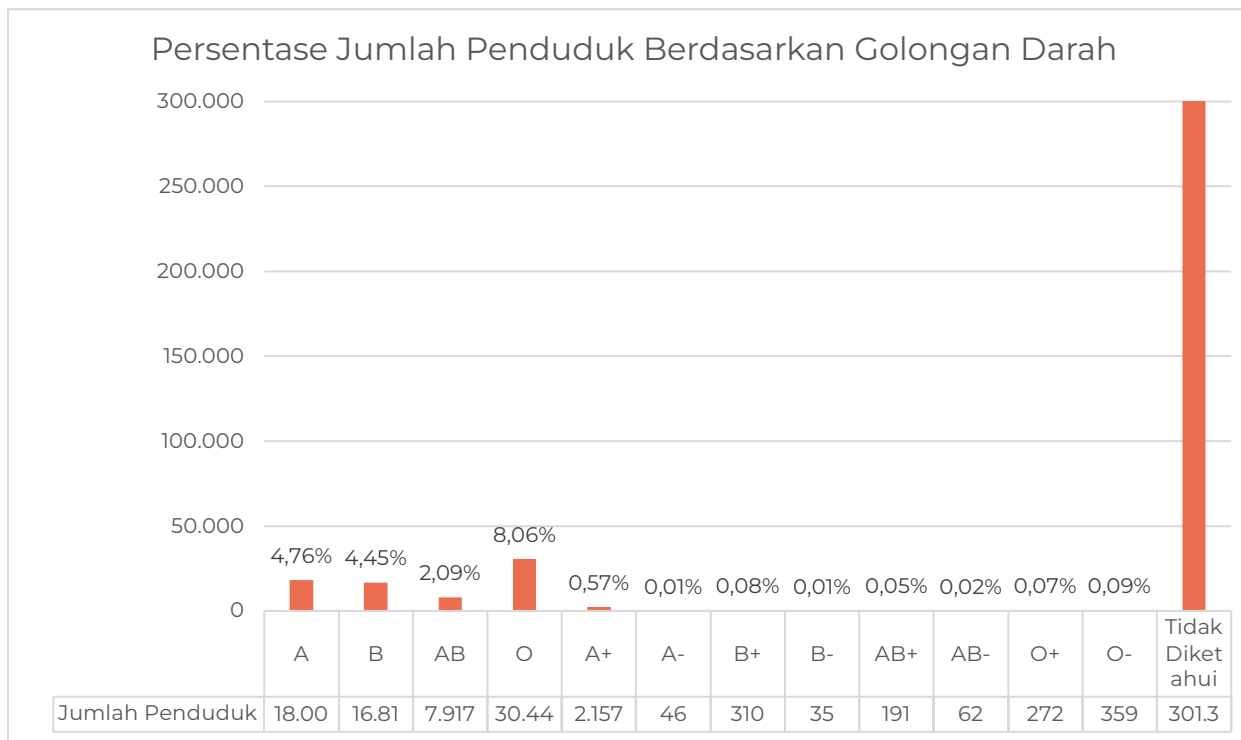
Grafik II.8 Persentase Jumlah Penduduk Menurut Agama



3. Jumlah Penduduk Menurut Golongan Darah dan Jenis Kelamin

NO	GOL. DARAH	LAKI-LAKI	%	PEREMPUAN	%	JUMLAH	%
1	A	8.814	4,64%	9.192	4,89%	18.006	4,76%
2	B	8.173	4,30%	8.645	4,60%	16.818	4,45%
3	AB	4.046	2,13%	3.871	2,06%	7.917	2,09%
4	O	15.833	8,34%	14.615	7,77%	30.448	8,06%
5	A+	1.036	0,55%	1.121	0,60%	2.157	0,57%
6	A-	18	0,009%	28	0,01%	46	0,01%
7	B+	134	0,07%	176	0,09%	310	0,08%
8	B-	16	0,008%	19	0,01%	35	0,009%
9	AB+	86	0,05%	105	0,06%	191	0,05%
10	AB-	32	0,02%	30	0,02%	62	0,02%
11	O+	118	0,06%	154	0,08%	272	0,07%
12	O-	180	0,09%	179	0,10%	359	0,09%
13	Tidak Diketahui	151.469	79,74%	149.897	79,72%	301.366	79,73%
	JUMLAH	189.955	100%	188.032	100%	377.987	100%

Tabel II.10 Jumlah Penduduk Menurut Golongan Darah dan Jenis Kelamin



Grafik II.9 Persentase Jumlah Penduduk Menurut Golongan Darah

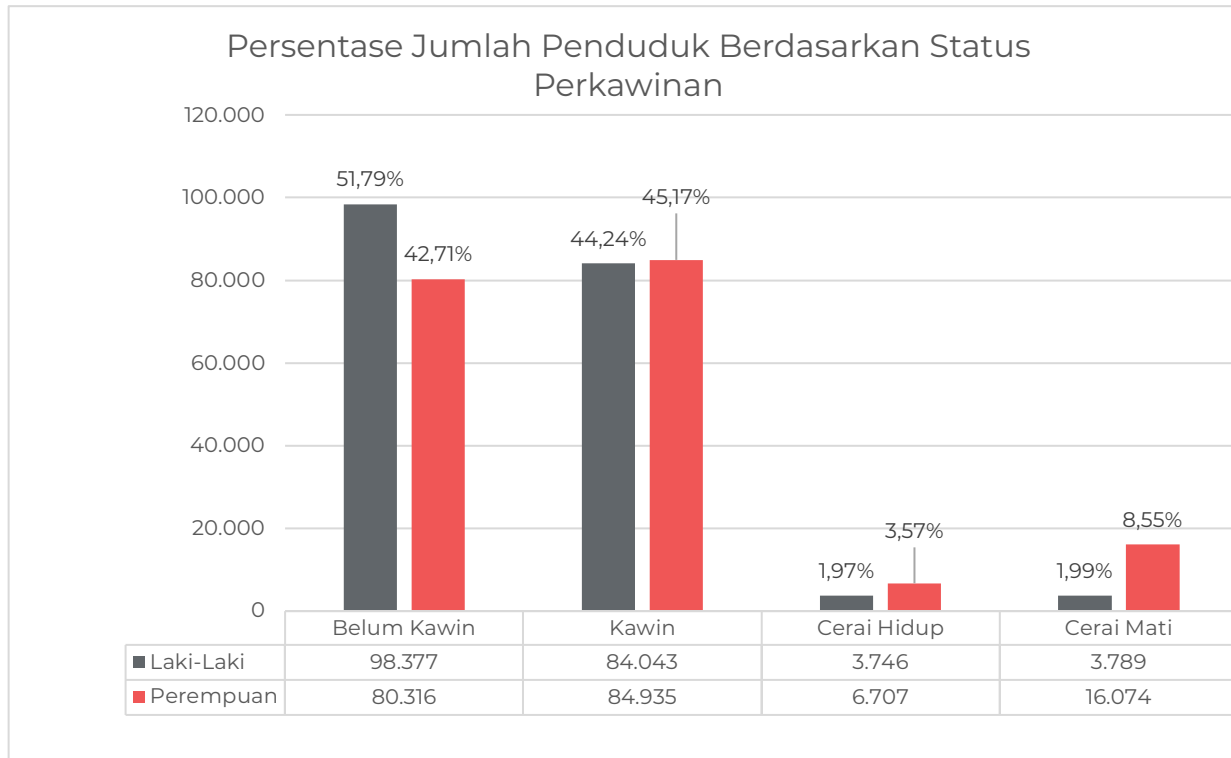


4. Jumlah Penduduk Menurut Status Perkawinan

a. Jumlah Penduduk Menurut Status Perkawinan dan Jenis Kelamin

NO	STATUS	LAKI-LAKI	%	PEREMPUAN	%	JUMLAH	%
1	Belum Kawin	98.377	51,79%	80.316	42,71%	178.693	47,27%
2	Kawin	84.043	44,24%	84.935	45,17%	168.978	44,70%
3	Cerai Hidup	3.746	1,97%	6.707	3,57%	10.453	2,77%
4	Cerai Mati	3.789	1,99%	16.074	8,55%	19.863	5,25%
	JUMLAH	189.955	100%	188.032	100%	377.987	100%

Tabel II.11 Jumlah Penduduk Menurut Status Perkawinan dan Jenis Kelamin



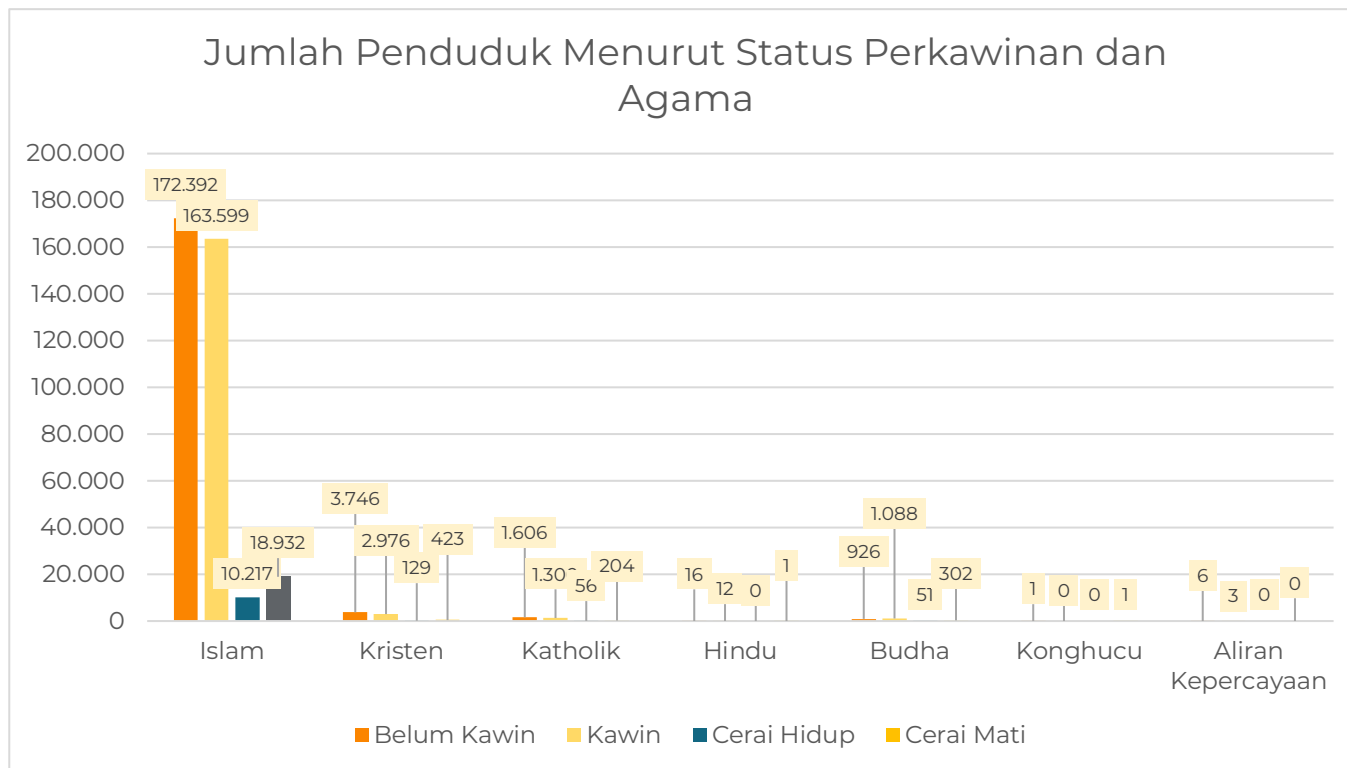
Grafik II.10 Persentase Jumlah Penduduk Menurut Status Perkawinan



b. Jumlah Penduduk Menurut Status Perkawinan dan Agama

NO	STATUS	ISLAM	KRISTEN	KATOLIK	BUDHA	HINDU	KHONGHUCU	ALIRAN KEPERCAYAAN
1	Belum Kawin	172.392	3.746	1.606	16	926	1	6
2	Kawin	163.599	2.976	1.300	12	1.088	0	3
3	Cerai Hidup	10.217	129	56	0	51	0	0
4	Cerai Mati	18.932	423	204	1	302	1	0
	JUMLAH	365.140	7.274	3.166	29	2.367	2	9

Tabel II.12 Jumlah Penduduk Menurut Status Perkawinan dan Agama



Grafik II.11 Persentase Jumlah Penduduk Menurut Status Perkawinan dan Agama

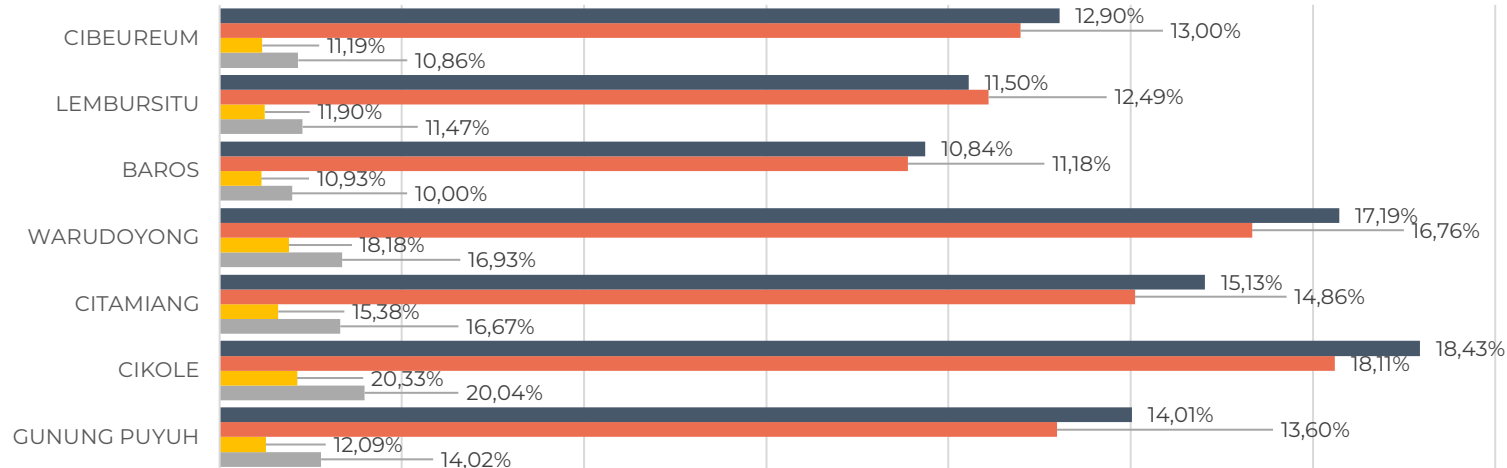


c. Jumlah Penduduk Menurut Kecamatan dan Status Perkawinan

NO	KECAMATAN	BELUM KAWIN	%	KAWIN	%	CERAI HIDUP	%	CERAI MATI	%	JUMLAH	%
1	GUNUNG PUYUH	25.033	14,01%	22.976	13,60%	1.264	12,09%	2.785	14,02%	52.058	13,77%
2	CIKOLE	32.936	18,43%	30.607	18,11%	2.125	20,33%	3.980	20,04%	69.648	18,43%
3	CITAMIANG	27.041	15,13%	25.112	14,86%	1.608	15,38%	3.312	16,67%	57.073	15,10%
4	WARUDOYONG	30.717	17,19%	28.329	16,76%	1.900	18,18%	3.362	16,93%	64.308	17,01%
5	BAROS	19.365	10,84%	18.885	11,18%	1.142	10,93%	1.987	10,00%	41.379	10,95%
6	LEMBURSIU	20.557	11,50%	21.099	12,49%	1.244	11,90%	2.279	11,47%	45.179	11,95%
7	CIBEUREUM	23.044	12,90%	21.970	13,00%	1.170	11,19%	2.158	10,86%	48.342	12,79%
	JUMLAH	178.693	100%	168.978	100%	10.453	100%	19.863	100%	377.987	100%

Tabel II.13 Jumlah Penduduk Menurut Kecamatan dan Status Perkawinan

Persentase Jumlah Penduduk Berdasarkan Status Perkawinan Per-Kecamatan



	GUNUNG PUYUH	CIKOLE	CITAMIANG	WARUDOYONG	BAROS	LEMBURSITU	CIBEUREUM
■ Belum Kawin	25.033	32.936	27.041	30.717	19.365	20.557	23.044
■ Kawin	22.976	30.607	25.112	28.329	18.885	21.099	21.970
■ Cerai Hidup	1.264	2.125	1.608	1.900	1.142	1.244	1.170
■ Cerai Mati	2.785	3.980	3.312	3.362	1.987	2.279	2.158

Grafik II.12 Persentase Jumlah Penduduk Menurut Status Perkawinan Per-Kecamatan



d. Jumlah Penduduk Menurut Kelompok Umur dan Status Perkawinan

KEL. UMUR	BELUM KAWIN	%	KAWIN	%	CERAI HIDUP	%	CERAI MATI	%	JUMLAH	%
0-4	25.848	14,47%	0	0%	0	0%	0	0%	25.848	6,84%
5-9	33.422	18,70%	0	0%	0	0%	0	0%	33.422	8,84%
10-14	32.716	18,31%	0	0%	0	0%	0	0%	32.716	8,66%
15-19	31.132	17,42%	76	0,04%	0	0%	0	0%	31.208	8,26%
20-24	27.135	15,19%	4.143	2,45%	95	0,91%	19	0,10%	31.392	8,31%
25-29	14.370	8,04%	15.890	9,40%	482	4,61%	51	0,26%	30.793	8,15%
30-34	5.459	3,05%	22.004	13,02%	912	8,72%	171	0,86%	28.546	7,55%
35-39	2.876	1,61%	21.704	12,84%	1.166	11,15%	301	1,52%	26.047	6,89%
40-44	1.971	1,10%	23.794	14,08%	1.528	14,62%	702	3,53%	27.995	7,41%
45-49	1.342	0,75%	21.416	12,67%	1.535	14,68%	1.207	6,08%	25.500	6,75%
50-54	916	0,51%	18.247	10,80%	1.283	12,27%	1.710	8,61%	22.156	5,86%
55-59	610	0,34%	15.284	9,04%	1.272	12,17%	2.544	12,81%	19.710	5,21%
60-64	344	0,19%	11.231	6,65%	920	8,80%	3.063	15,42%	15.558	4,12%
65-69	244	0,14%	7.666	4,54%	614	5,87%	3.217	16,20%	11.741	3,11%
70-74	144	0,08%	4.221	2,50%	344	3,29%	2.848	14,34%	7.557	2,00%
>75	164	0,09%	3.302	1,95%	302	2,89%	4.030	20,29%	7.798	2,06%
JUMLAH	178.693	100%	168.978	100%	10.453	100%	19.863	100%	377.987	100%

Tabel II.14 Jumlah Penduduk Menurut Kelompok Umur dan Status Perkawinan



5. Jumlah Penyandang Cacat (*Disabilitas*)

a. Jumlah Penyandang Cacat Menurut Kecamatan dan Jenis Kecacatan

No	KECAMATAN	CF	%	CN	%	CR	%	CM	%	CFM	%	CL	%	JML	%
1	GUNUNG PUYUH	6	7,59%	5	10,20%	5	6,76%	30	14,63%	0	0%	2	4,08%	48	10,13%
2	CIKOLE	9	11,39%	6	12,24%	19	25,68%	50	24,39%	4	22,22%	12	24,49%	100	21,10%
3	CITAMIANG	21	26,58%	18	36,73%	14	18,92%	29	14,15%	5	27,78%	9	18,37%	96	20,25%
4	WARUDOYONG	11	13,92%	5	10,20%	7	9,46%	22	10,73%	2	11,11%	3	6,12%	50	10,55%
5	BAROS	11	13,92%	6	12,24%	10	13,51%	26	12,68%	1	5,56%	8	16,33%	62	13,08%
6	LEMBURSIU	14	17,72%	1	2,04%	9	12,16%	22	10,73%	4	22,22%	9	18,37%	59	12,45%
7	CIBEUREUM	7	8,86%	8	16,33%	10	13,51%	26	12,68%	2	11,11%	6	12,24%	59	12,45%
	JUMLAH	79	100%	49	100%	74	100%	205	100%	18	100%	49	100%	474	100%

Tabel II.15 Jumlah Penyandang Cacat Menurut Kecamatan dan Jenis Kecacatan

CF : Cacat Fisik
CM : Cacat Mental

CN : Cacat Netra
CFM : Cacat Fisik Mental

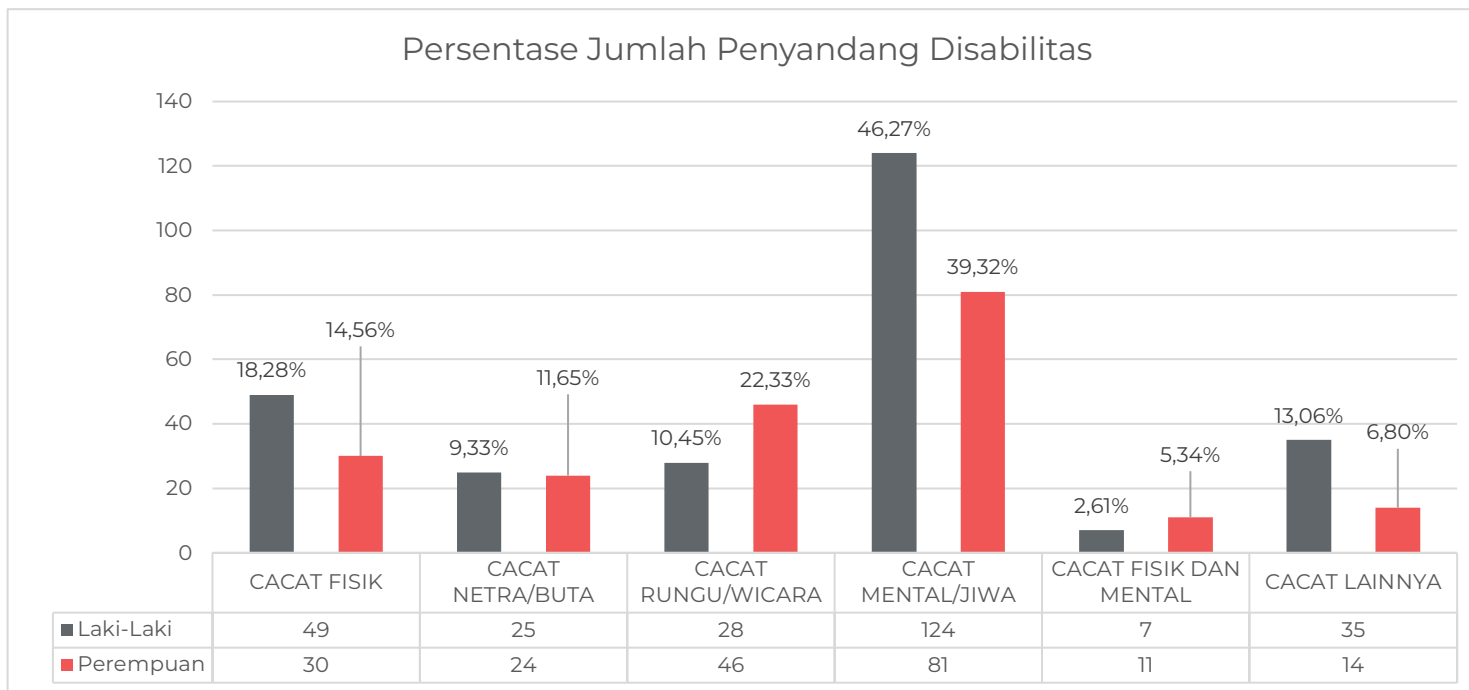
CR : Cacat Rungu
CL : Cacat Lainnya



b. Jumlah Penyandang Cacat Menurut Jenis Kelamin

NO	JENIS CACAT	LAKI-LAKI	%	PEREMPUAN	%	JUMLAH	%
1	CACAT FISIK	49	18,28%	30	14,56%	79	16,67%
2	CACAT NETRA/BUTA	25	9,33%	24	11,65%	49	10,34%
3	CACAT RUNGU/WICARA	28	10,45%	46	22,33%	74	15,61%
4	CACAT MENTAL/JIWA	124	46,27%	81	39,32%	205	43,25%
5	CACAT FISIK DAN MENTAL	7	2,61%	11	5,34%	18	3,80%
6	CACAT LAINNYA	35	13,06%	14	6,80%	49	10,34%
	JUMLAH	268	100%	206	100%	474	100%

Tabel II.16 Jumlah Penyandang Cacat Menurut Jenis Kelamin



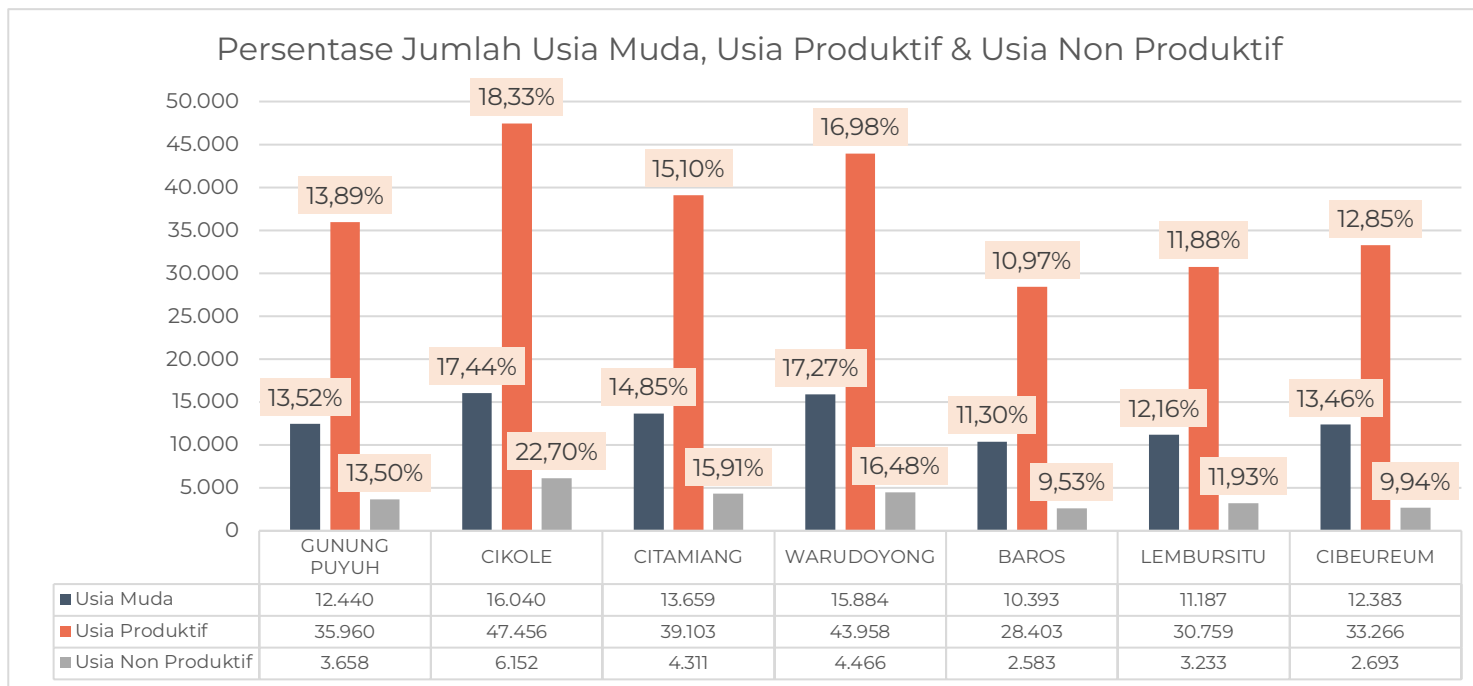
Grafik II.13 Persentase Jumlah Penyandang Disabilitas



6. Usia Muda, Usia Produktif dan Usia Non Produktif

NO	KECAMATAN	USIA MUDA	%	USIA PRODUKTIF	%	USIA NON PRODUKTIF	%
1	GUNUNG PUYUH	12.440	13,52%	35.960	13,89%	3.658	13,50%
2	CIKOLE	16.040	17,44%	47.456	18,33%	6.152	22,70%
3	CITAMIANG	13.659	14,85%	39.103	15,10%	4.311	15,91%
4	WARUDOYONG	15.884	17,27%	43.958	16,98%	4.466	16,48%
5	BAROS	10.393	11,30%	28.403	10,97%	2.583	9,53%
6	LEMBURSITU	11.187	12,16%	30.759	11,88%	3.233	11,93%
7	CIBEUREUM	12.383	13,46%	33.266	12,85%	2.693	9,94%
JUMLAH		91.986	100%	258.905	100%	27.096	100%

Tabel II.17 Usia Muda, Usia Produktif dan Usia Non Produktif



Grafik II.14 Persentase Jumlah Usia Muda, Usia Produktif & Usia Non Produktif



7. Jumlah Penduduk Menurut Status Hubungan Dalam Keluarga (SHDK)

a. Jumlah Penduduk Menurut Status Hubungan Dalam Keluarga dan Jenis Kelamin

NO	SHDK	LAKI-LAKI	%	PEREMPUAN	%	JUMLAH	%
1	Kepala Keluarga	95.218	50,13%	30.457	16,20%	125.675	33,25%
2	Suami	0	0%	0	0%	0	0%
3	Istri	0	0%	77.198	41,06%	77.198	20,42%
4	Anak	90.451	47,62%	75.863	40,35%	166.314	44,00%
5	Menantu	7	0,004%	18	0,010%	25	0,007%
6	Cucu	1.471	0,77%	1.120	0,60%	2.591	0,69%
7	Orang tua	77	0,04%	690	0,37%	767	0,20%
8	Mertua	44	0,02%	456	0,24%	500	0,13%
9	Famili lain	2.576	1,36%	2.069	1,10%	4.645	1,23%
10	Pembantu	6	0,003%	11	0,006%	17	0,004%
11	Lainnya	105	0,06%	150	0,08%	255	0,07%
	JUMLAH	189.955	100%	188.032	100%	377.987	100%

Tabel II.18 Jumlah Penduduk Menurut Status Hubungan Dalam Keluarga dan Jenis Kelamin



b. Jumlah Keluarga dan Rata-Rata Jumlah Anggota Keluarga

NO	KECAMATAN	JUMLAH PENDUDUK	KEPALA KELUARGA	RATA-RATA
1	GUNUNG PUYUH	52.058	17.103	3,04
2	CIKOLE	69.648	23.430	2,97
3	CITAMIANG	57.073	19.213	2,97
4	WARUDOYONG	64.308	21.286	3,02
5	BAROS	41.379	13.784	3,00
6	LEMBURSIU	45.179	15.356	2,94
7	CIBEUREUM	48.342	15.503	3,12
	JUMLAH	377.987	125.675	3,01

Tabel II.19 Jumlah Keluarga dan Rata-Rata Jumlah Anggota Keluarga



c. Karakteristik Kepala Keluarga

1) Distribusi Kepala Keluarga Menurut Kecamatan dan Jenis Kelamin

NO	KECAMATAN	LAKI-LAKI	%	PEREMPUAN	%	JUMLAH	%
1	GUNUNG PUYUH	12.953	13,60%	4.150	13,63%	17.103	13,61%
2	CIKOLE	17.411	18,29%	6.019	19,76%	23.430	18,64%
3	CITAMIANG	14.267	14,98%	4.946	16,24%	19.213	15,29%
4	WARUDOYONG	16.165	16,98%	5.121	16,81%	21.286	16,94%
5	BAROS	10.619	11,15%	3.165	10,39%	13.784	10,97%
6	LEMBURSIU	11.717	12,31%	3.639	11,95%	15.356	12,22%
7	CIBEUREUM	12.086	12,69%	3.417	11,22%	15.503	12,34%
	JUMLAH	95.218	100%	30.457	100%	125.675	100%

Tabel II.20 Distribusi Kepala Keluarga Menurut Kecamatan dan Jenis Kelamin



2) Karakteristik Kepala Keluarga Menurut Umur dan Jenis Kelamin

KELOMPOK UMUR	LAKI-LAKI	%	PEREMPUAN	%	JUMLAH	%
0-4	0	0%	0	0%	0	0%
5-9	0	0%	0	0%	0	0%
10-14	0	0%	0	0%	0	0%
15-19	113	0,12%	155	0,51%	268	0,21%
20-24	1.693	1,78%	689	2,26%	2.382	1,90%
25-29	6.961	7,31%	1.114	3,66%	8.075	6,43%
30-34	10.916	11,46%	1.430	4,70%	12.346	9,82%
35-39	11.313	11,88%	1.769	5,81%	13.082	10,41%
40-44	12.834	13,48%	2.540	8,34%	15.374	12,23%
45-49	11.933	12,53%	2.967	9,74%	14.900	11,86%
50-54	10.501	11,03%	3.212	10,55%	13.713	10,91%
55-59	9.302	9,77%	3.660	12,02%	12.962	10,31%
60-64	7.393	7,76%	3.637	11,94%	11.030	8,78%
65-69	5.575	5,85%	3.326	10,92%	8.901	7,08%
70-74	3.508	3,68%	2.639	8,66%	6.147	4,89%
>75	3.176	3,34%	3.319	10,90%	6.495	5,17%
JUMLAH	95.218	100%	30.457	100%	125.675	100%

Tabel II.21 Karakteristik Kepala Keluarga Menurut Umur dan Jenis Kelamin



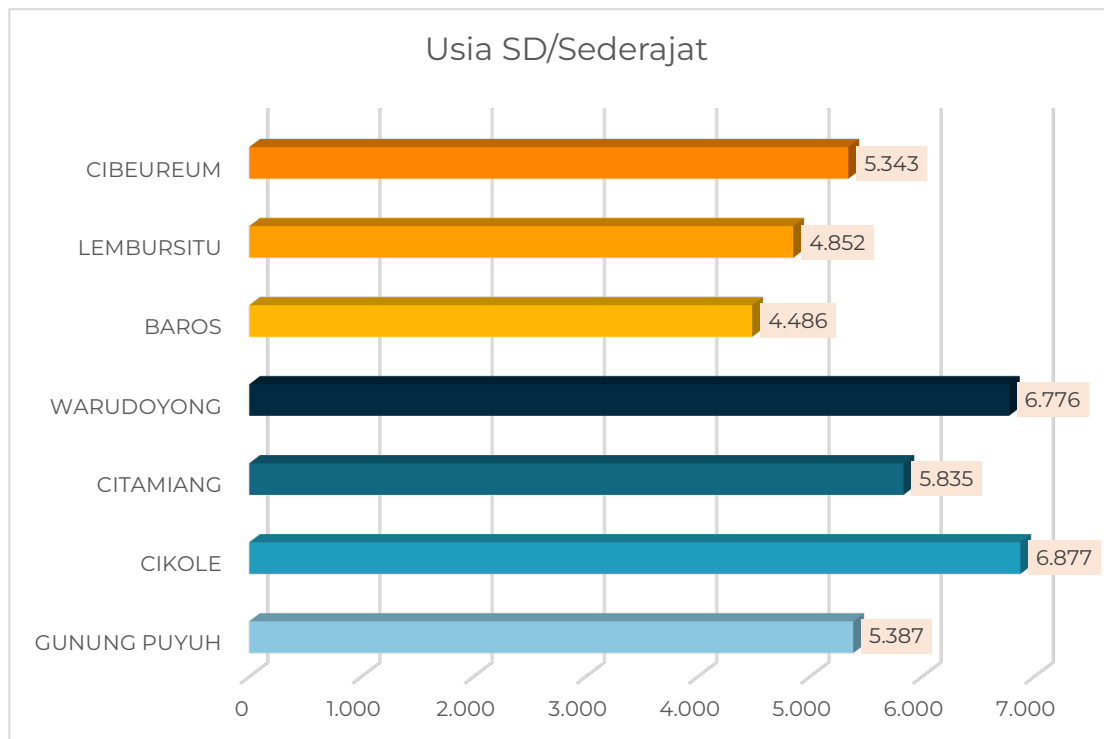
III. KUALITAS PENDUDUK

A. Pendidikan

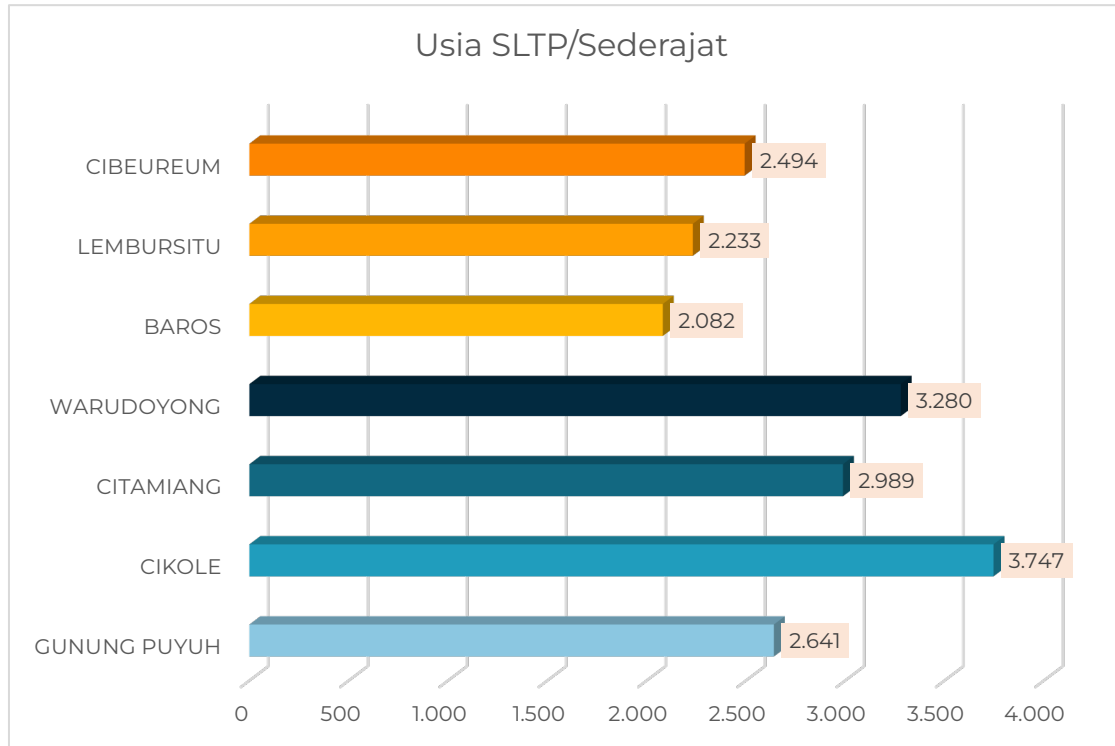
1. Jumlah Penduduk Menurut Usia Sekolah

NO	KECAMATAN	Usia SD/Sederajat	Usia SLTP/Sederajat	Usia SLTA/Sederajat	Usia Perguruan Tinggi
1	GUNUNG PUYUH	5.387	2.641	2.610	5.440
2	CIKOLE	6.877	3.747	3.419	6.855
3	CITAMIANG	5.835	2.989	2.872	5.690
4	WARUDOYONG	6.776	3.280	3.151	6.460
5	BAROS	4.486	2.082	1.876	4.127
6	LEMBURSITU	4.852	2.233	2.182	4.235
7	CIBEUREUM	5.343	2.494	2.306	4.910
	TOTAL	39.556	19.466	18.416	37.717

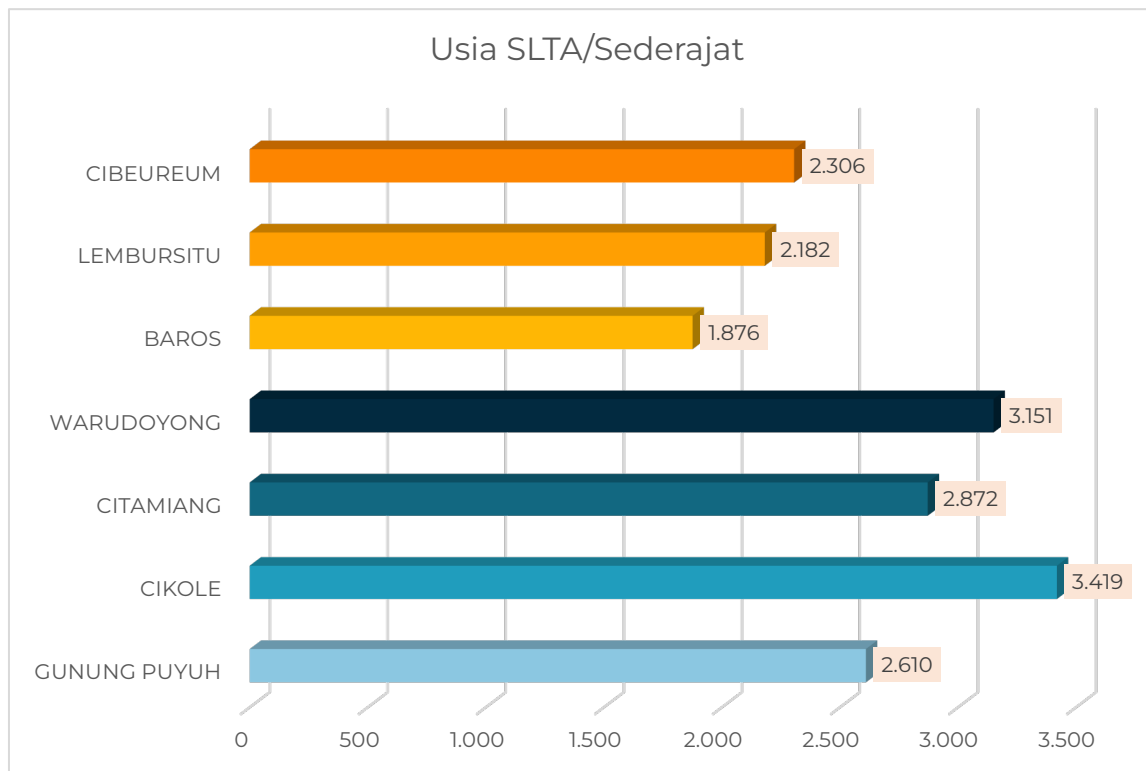
Tabel III.1 Jumlah Penduduk Menurut Usia Sekolah



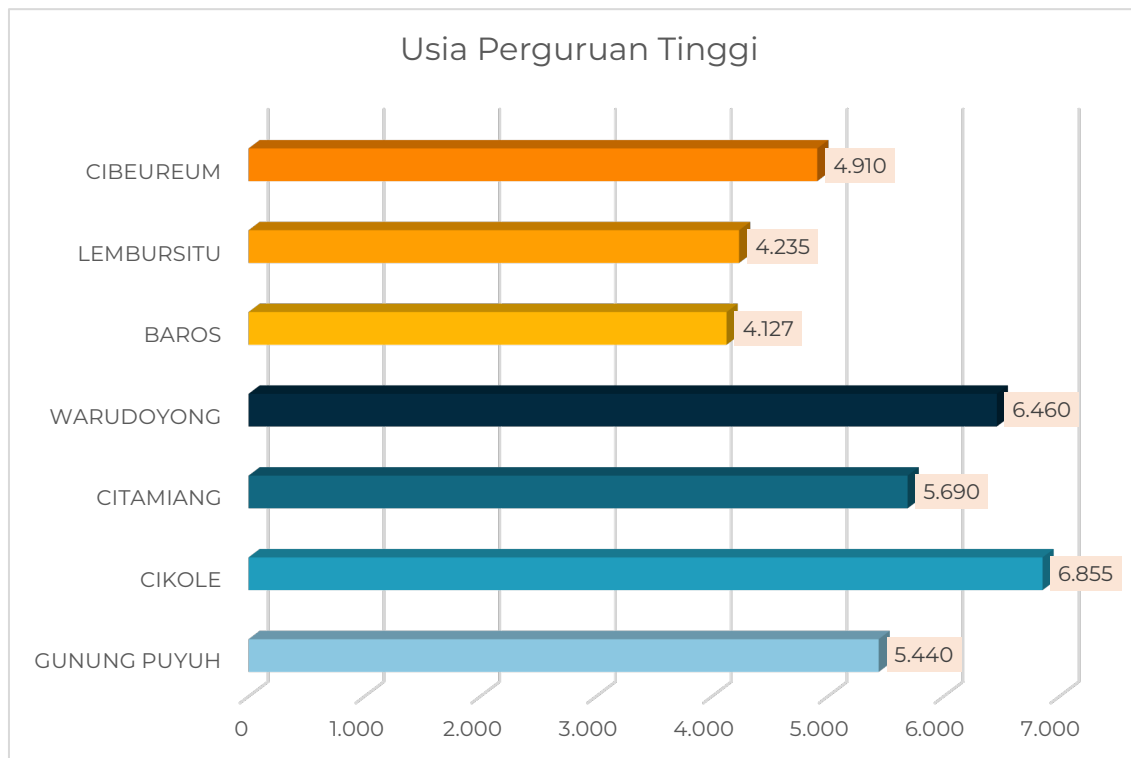
Grafik III.1 Penduduk Menurut Usia SD/Sederajat



Grafik III.2 Penduduk Menurut Usia SLTP/Sederajat



Grafik III.3 Penduduk Menurut Usia SLTA/Sederajat



Grafik III.4 Penduduk Menurut Usia Perguruan Tinggi



2. Jumlah Penduduk Menurut Status Pendidikan Terakhir

NO	KECAMATAN	JUMLAH PENDUDUK	TIDAK/ BELUM SEKOLAH	%	BELUM TAMAT SD	%	TAMAT SD/ SEDERAJAT	%
1	GUNUNG PUYUH	52.058	11.466	13,98%	5.099	13,96%	8.035	10,92%
2	CIKOLE	69.648	13.839	16,87%	6.412	17,56%	11.771	15,99%
3	CITAMIANG	57.073	12.306	15,00%	5.482	15,01%	10.457	14,21%
4	WARUDOYONG	64.308	13.911	16,96%	6.570	17,99%	12.218	16,60%
5	BAROS	41.379	9.111	11,11%	3.998	10,95%	8.797	11,95%
6	LEMBURSITU	45.179	10.797	13,16%	4.173	11,43%	11.479	15,60%
7	CIBEUREUM	48.342	10.583	12,90%	4.790	13,11%	10.835	14,72%
	JUMLAH	377.987	82.013	100%	36.524	100%	73.592	100%

Tabel III.2 Jumlah Penduduk Menurut Status Pendidikan Terakhir



Penduduk Menurut Status Pendidikan Terakhir (Lanjutan)

NO	KECAMATAN	JUMLAH PENDUDUK	TAMAT SLTP/ SEDERAJAT	%	TAMAT SLTA/ SEDERAJAT	%	DIPLOMA I/II	%
1	GUNUNG PUYUH	52.058	7.394	13,58%	14.371	14,76%	447	17,47%
2	CIKOLE	69.648	10.077	18,50%	19.664	20,19%	611	23,89%
3	CITAMIANG	57.073	8.714	16,00%	15.235	15,64%	402	15,72%
4	WARUDOYONG	64.308	9.501	17,45%	17.643	18,12%	332	12,98%
5	BAROS	41.379	5.900	10,83%	9.922	10,19%	248	9,70%
6	LEMBURSIU	45.179	6.025	11,06%	9.703	9,96%	227	8,87%
7	CIBEUREUM	48.342	6.850	12,58%	10.851	11,14%	291	11,38%
JUMLAH		377.987	54.461	100%	97.389	100%	2.558	100%

Tabel III.3 Jumlah Penduduk Menurut Status Pendidikan Terakhir (Lanjutan)



Penduduk Menurut Status Pendidikan Terakhir (Lanjutan)

NO	KECAMATAN	JUMLAH PENDUDUK	DIPLOMA III/ S.MUDA	%	DIPLOMA IV/ STRATA I	%
1	GUNUNG PUYUH	52.058	1.398	17,73%	3.514	16,26%
2	CIKOLE	69.648	1.931	24,48%	4.871	22,54%
3	CITAMIANG	57.073	1.050	13,31%	3.152	14,58%
4	WARUDOYONG	64.308	1.097	13,91%	2.844	13,16%
5	BAROS	41.379	783	9,93%	2.371	10,97%
6	LEMBURSITU	45.179	638	8,09%	1.986	9,19%
7	CIBEUREUM	48.342	990	12,55%	2.874	13,30%
JUMLAH		377.987	7.887	100%	21.612	100%

Tabel III.4 Jumlah Penduduk Menurut Status Pendidikan Terakhir (Lanjutan)



Penduduk Menurut Status Pendidikan Terakhir (Lanjutan)

NO	KECAMATAN	JUMLAH PENDUDUK	STRATA II	%	STRATA III	%
1	GUNUNG PUYUH	52.058	316	16,97%	18	20,22%
2	CIKOLE	69.648	445	23,90%	27	30,34%
3	CITAMIANG	57.073	258	13,86%	17	19,10%
4	WARUDOYONG	64.308	184	9,88%	8	8,99%
5	BAROS	41.379	241	12,94%	8	8,99%
6	LEMBURSIU	45.179	147	7,89%	4	4,49%
7	CIBEUREUM	48.342	271	14,55%	7	7,87%
JUMLAH		377.987	1.862	100%	89	100%

Tabel III.5 Jumlah Penduduk Menurut Status Pendidikan Terakhir (Lanjutan)



B. Angkatan Kerja

KODE	KECAMATAN KELURAHAN	JUMLAH PENDUDUK	ANGKATAN KERJA	%
32.72.01	GUNUNG PUYUH	52.058	35.960	69,08%
32.72.01.1001	GUNUNG PUYUH	8.865	6.081	68,60%
32.72.01.1002	KARAMAT	10.965	7.551	68,86%
32.72.01.1003	SRIWIDARI	10.745	7.451	69,34%
32.72.01.1004	KARANG TENGAH	21.483	14.877	69,25%
32.72.02	CIKOLE	69.648	47.456	68,14%
32.72.02.1001	CIKOLE	6.243	4.266	68,33%
32.72.02.1002	SELABATU	10.171	6.928	68,12%
32.72.02.1003	GUNUNG PARANG	3.827	2.479	64,78%
32.72.02.1004	KEBONJATI	7.505	5.092	67,85%
32.72.02.1005	CISARUA	22.757	15.485	68,04%
32.72.02.1006	SUBANGJAYA	19.145	13.206	68,98%



KODE	KECAMATAN KELURAHAN	JUMLAH PENDUDUK	ANGKATAN KERJA	%
32.72.03	CITAMIANG	57.073	39.103	68,51%
32.72.03.1001	CITAMIANG	10.315	7.187	69,68%
32.72.03.1002	TIPAR	10.016	6.832	68,21%
32.72.03.1003	NANGGELENG	18.151	12.283	67,67%
32.72.03.1004	GEDONG PANJANG	9.514	6.556	68,91%
32.72.03.1005	CIKONDANG	9.077	6.245	68,80%
32.72.04	WARUDOYONG	64.308	43.958	68,36%
32.72.04.1001	WARUDOYONG	6.728	4.585	68,15%
32.72.04.1002	NYOMPLONG	7.026	4.803	68,36%
32.72.04.1003	DAYEUHLUHUR	18.480	12.584	68,10%
32.72.04.1004	SUKAKARYA	18.940	12.838	67,78%
32.72.04.1005	BENTENG	13.134	9.148	69,65%
32.72.05	BAROS	41.379	28.403	68,64%
32.72.05.1001	BAROS	19.517	13.351	68,41%
32.72.05.1002	JAYARAKSA	7.740	5.402	69,79%
32.72.05.1003	JAYAMEKAR	6.426	4.379	68,15%
32.72.05.1004	SUDAJAYA HILIR	7.696	5.271	68,49%



KODE	KECAMATAN KELURAHAN	JUMLAH PENDUDUK	ANGKATAN KERJA	%
32.72.06	LEMBURSITU	45.179	30.759	68,08%
32.72.06.1001	CIPANENGAH	9.066	6.252	68,96%
32.72.06.1002	SITUMEKAR	6.734	4.596	68,25%
32.72.06.1003	LEMBURSITU	12.899	8.675	67,25%
32.72.06.1004	CIKUNDUL	9.966	6.686	67,09%
32.72.06.1005	SINDANGSARI	6.514	4.550	69,85%
32.72.07	CIBEUREUM	48.342	33.266	68,81%
32.72.07.1001	CIBEUREUM HILIR	14.853	10.374	69,84%
32.72.07.1002	BABAKAN	10.508	7.172	68,25%
32.72.07.1003	SINDANGPALAY	9.889	6.761	68,37%
32.72.07.1004	LIMUSNUNGGAL	13.092	8.959	68,43%
	KOTA SUKABUMI	377.987	258.905	68,50%

Tabel III.6 Angkatan Kerja



C. Jumlah Penduduk Menurut Status Pekerjaan

KECAMATAN	BELUM/TIDAK BEKERJA			MENGURUS RUMAH TANGGA			PELAJAR/ MAHASISWA			PENSIUNAN			PEGAWAI NEGERI SIPIL (PNS)		
	L	P	JML	L	P	JML	L	P	JML	L	P	JML	L	P	JML
GUNUNG PUYUH	7.110	6.190	13.300	0	11.471	11.471	6.066	4.826	10.892	328	168	496	564	455	1.019
CIKOLE	8.737	7.471	16.208	0	15.804	15.804	7.786	6.982	14.768	456	273	729	688	531	1.219
CITAMIANG	7.688	6.645	14.333	1	13.457	13.458	6.022	5.214	11.236	374	222	596	382	310	692
WARUDOYONG	8.278	7.366	15.644	1	15.455	15.456	7.327	5.950	13.277	261	122	383	337	242	579
BAROS	5.395	4.688	10.083	0	9.693	9.693	4.410	3.901	8.311	286	124	410	376	315	691
LEMBURSITU	6.245	5.579	11.824	1	11.119	11.120	4.306	3.627	7.933	166	69	235	278	226	504
CIBEUREUM	6.702	5.688	12.390	0	11.227	11.227	5.021	4.476	9.497	180	75	255	431	357	788
TOTAL	50.155	43.627	93.782	3	88.226	88.229	40.938	34.976	75.914	2.051	1.053	3.104	3.056	2.436	5.492

Tabel III.7 Jumlah Penduduk Menurut Status Pekerjaan



Penduduk Menurut Status Pekerjaan (Lanjutan)

KECAMATAN	TENTARA NASIONAL INDONESIA (TNI)			KEPOLISIAN RI (POLRI)			PERDAGANGAN			PETANI/ PEKEBUN			PETERNAK		
	L	P	JML	L	P	JML	L	P	JML	L	P	JML	L	P	JML
GUNUNG PUYUH	27	0	27	299	49	348	64	14	78	80	9	89	7	0	7
CIKOLE	32	0	32	187	6	193	456	96	552	121	13	134	6	2	8
CITAMIANG	85	1	86	44	1	45	591	93	684	81	8	89	6	0	6
WARUDOYONG	43	0	43	92	4	96	525	84	609	125	10	135	1	0	1
BAROS	40	0	40	78	4	82	353	35	388	140	5	145	4	0	4
LEMBURSIITU	62	0	62	45	0	45	301	52	353	201	13	214	12	2	14
CIBEUREUM	29	0	29	128	10	138	441	46	487	212	8	220	5	0	5
TOTAL	318	1	319	873	74	947	2.731	420	3.151	960	66	1.026	41	4	45

Tabel III.8 Jumlah Penduduk Menurut Status Pekerjaan (Lanjutan)



Penduduk Menurut Status Pekerjaan (Lanjutan)

KECAMATAN	NELAYAN/ PERIKANAN			INDUSTRI			KONSTRUKSI			TRANSPORTASI			KARYAWAN SWASTA		
	L	P	JML	L	P	JML	L	P	JML	L	P	JML	L	P	JML
GUNUNG PUYUH	1	0	1	7	2	9	23	0	23	32	0	32	3.008	1.227	4.235
CIKOLE	2	0	2	9	0	9	9	1	10	41	1	42	4.345	1.948	6.293
CITAMIANG	4	0	4	13	3	16	11	0	11	43	0	43	3.009	1.313	4.322
WARUDOYONG	3	0	3	3	0	3	8	2	10	86	0	86	3.146	1.332	4.478
BAROS	2	0	2	7	0	7	6	0	6	38	0	38	2.260	884	3.144
LEMBURSIJU	6	0	6	9	0	9	12	0	12	58	0	58	2.417	1.025	3.442
CIBEUREUM	2	0	2	2	0	2	6	0	6	35	0	35	2.218	1.024	3.242
TOTAL	20	0	20	50	5	55	75	3	78	333	1	334	20.403	8.753	29.156

Tabel III.9 Jumlah Penduduk Menurut Status Pekerjaan (Lanjutan)



Penduduk Menurut Status Pekerjaan (Lanjutan)

KECAMATAN	KARYAWAN BUMN			KARYAWAN BUMD			KARYAWAN HONORER			BURUH HARIAN LEPAS			BURUH TANI/ PERKEBUNAN		
	L	P	JML	L	P	JML	L	P	JML	L	P	JML	L	P	JML
GUNUNG PUYUH	109	44	153	30	17	47	258	147	405	4.468	95	4.563	47	5	52
CIKOLE	163	85	248	38	25	63	246	150	396	5.589	126	5.715	69	5	74
CITAMIANG	91	33	124	24	15	39	220	113	333	5.765	176	5.941	52	0	52
WARUDOYONG	80	32	112	17	9	26	181	98	279	7.273	119	7.392	95	8	103
BAROS	65	25	90	25	17	42	155	111	266	3.997	43	4.040	106	6	112
LEMBURSIU	47	14	61	9	9	18	155	98	253	4.350	45	4.395	159	21	180
CIBEUREUM	109	44	153	22	10	32	141	79	220	5.227	106	5.333	170	16	186
TOTAL	664	277	941	165	102	267	1.356	796	2.152	36.669	710	37.379	698	61	759

Tabel III.10 Jumlah Penduduk Menurut Status Pekerjaan (Lanjutan)



Penduduk Menurut Status Pekerjaan (Lanjutan)

KECAMATAN	BURUH NELAYAN/ PERIKANAN			BURUH PETERNAKAN			PEMBANTU RUMAH TANGGA			TUKANG CUKUR			TUKANG LISTRIK		
	L	P	JML	L	P	JML	L	P	JML	L	P	JML	L	P	JML
GUNUNG PUYUH	4	0	4	9	0	9	2	50	52	5	0	5	14	0	14
CIKOLE	2	0	2	4	0	4	0	49	49	8	0	8	8	0	8
CITAMIANG	1	0	1	4	1	5	0	37	37	4	0	4	4	0	4
WARUDOYONG	3	0	3	7	1	8	0	16	16	4	0	4	7	0	7
BAROS	0	0	0	26	0	26	0	20	20	2	0	2	2	0	2
LEMBURSIJU	6	0	6	36	2	38	0	29	29	3	1	4	4	0	4
CIBEUREUM	3	0	3	10	1	11	1	20	21	3	0	3	0	0	0
TOTAL	19	0	19	96	5	101	3	221	224	29	1	30	39	0	39

Tabel III.11 Jumlah Penduduk Menurut Status Pekerjaan (Lanjutan)



Penduduk Menurut Status Pekerjaan (Lanjutan)

KECAMATAN	TUKANG BATU			TUKANG KAYU			TUKANG SOL SEPATU			TUKANG LAS/ PANDAI BESI			TUKANG JAHIT		
	L	P	JML	L	P	JML	L	P	JML	L	P	JML	L	P	JML
GUNUNG PUYUH	36	0	36	45	0	45	0	0	0	22	0	22	32	11	43
CIKOLE	6	0	6	15	0	15	4	0	4	9	0	9	19	16	35
CITAMIANG	8	0	8	22	0	22	0	0	0	18	0	18	19	12	31
WARUDOYONG	13	0	13	207	0	207	0	0	0	10	0	10	21	15	36
BAROS	13	0	13	41	0	41	1	0	1	12	0	12	33	8	41
LEMBURSITU	30	0	30	137	0	137	2	0	2	51	0	51	37	8	45
CIBEUREUM	14	0	14	30	0	30	1	0	1	10	0	10	16	4	20
TOTAL	120	0	120	497	0	497	8	0	8	132	0	132	177	74	251

Tabel III.12 Jumlah Penduduk Menurut Status Pekerjaan (Lanjutan)



Penduduk Menurut Status Pekerjaan (Lanjutan)

KECAMATAN	TUKANG GIGI			PENATA RIAS			PENATA BUSANA			PENATA RAMBUT			MEKANIK		
	L	P	JML	L	P	JML	L	P	JML	L	P	JML	L	P	JML
GUNUNG PUYUH	0	0	0	0	7	7	0	1	1	1	0	1	28	0	28
CIKOLE	0	0	0	1	3	4	0	0	0	1	5	6	21	0	21
CITAMIANG	0	0	0	1	5	6	0	0	0	3	6	9	43	0	43
WARUDOYONG	0	0	0	0	2	2	1	1	2	2	1	3	32	0	32
BAROS	0	0	0	0	2	2	0	1	1	2	3	5	28	0	28
LEMBURSITU	0	0	0	0	1	1	0	0	0	2	3	5	57	0	57
CIBEUREUM	0	0	0	0	0	0	0	0	0	1	0	1	25	0	25
TOTAL	0	0	0	2	20	22	1	3	4	12	18	30	234	0	234

Tabel III.13 Jumlah Penduduk Menurut Status Pekerjaan (Lanjutan)

Penduduk Menurut Status Pekerjaan (Lanjutan)

KECAMATAN	SENIMAN			TABIB			PARAJI			PERANCANG BUSANA			PENTERJEMAH		
	L	P	JML	L	P	JML	L	P	JML	L	P	JML	L	P	JML
GUNUNG PUYUH	15	1	16	1	1	2	0	3	3	0	0	0	0	0	0
CIKOLE	25	2	27	2	0	2	0	3	3	0	0	0	1	0	1
CITAMIANG	13	1	14	1	0	1	0	3	3	0	0	0	0	0	0
WARUDOYONG	9	1	10	0	0	0	0	4	4	0	0	0	0	0	0
BAROS	10	0	10	0	0	0	0	0	0	0	0	0	0	0	0
LEMBURSIITU	13	1	14	0	0	0	0	1	1	0	0	0	0	0	0
CIBEUREUM	6	0	6	2	0	2	0	1	1	1	2	3	0	0	0
TOTAL	91	6	97	6	1	7	0	15	15	1	2	3	1	0	1

Tabel III.14 Jumlah Penduduk Menurut Status Pekerjaan (Lanjutan)



Penduduk Menurut Status Pekerjaan (Lanjutan)

KECAMATAN	IMAM MASJID			PENDETA			PASTOR			WARTAWAN			USTADZ/ MUBALIGH		
	L	P	JML	L	P	JML	L	P	JML	L	P	JML	L	P	JML
GUNUNG PUYUH	3	0	3	2	0	2	0	0	0	9	0	9	22	2	24
CIKOLE	4	0	4	15	2	17	0	0	0	6	0	6	24	2	26
CITAMIANG	8	0	8	3	0	3	0	0	0	6	0	6	43	4	47
WARUDOYONG	4	0	4	5	1	6	0	0	0	10	0	10	38	2	40
BAROS	1	0	1	2	0	2	0	0	0	8	0	8	44	2	46
LEMBURSIITU	2	0	2	0	0	0	0	0	0	8	1	9	27	0	27
CIBEUREUM	4	0	4	1	1	2	0	0	0	6	0	6	47	1	48
TOTAL	26	0	26	28	4	32	0	0	0	53	1	54	245	13	258

Tabel III.15 Jumlah Penduduk Menurut Status Pekerjaan (Lanjutan)



Penduduk Menurut Status Pekerjaan (Lanjutan)

KECAMATAN	JURU MASAK			PROMOTOR ACARA			ANGGOTA DPR RI			ANGGOTA DPD RI			ANGGOTA BPK		
	L	P	JML	L	P	JML	L	P	JML	L	P	JML	L	P	JML
GUNUNG PUYUH	3	8	11	0	0	0	0	0	0	0	0	0	0	0	0
CIKOLE	3	1	4	0	0	0	0	0	0	0	0	0	0	0	0
CITAMIANG	4	2	6	0	0	0	1	0	1	0	0	0	0	0	0
WARUDOYONG	1	0	1	1	0	1	0	0	0	0	0	0	0	0	0
BAROS	1	0	1	0	0	0	0	0	0	0	0	0	0	0	0
LEMBURSIITU	4	1	5	0	0	0	0	0	0	0	0	0	0	0	0
CIBEUREUM	0	0	0	0	0	0	0	0	0	0	0	0	0	0	0
TOTAL	16	12	28	1	0	1	1	0	1	0	0	0	0	0	0

Tabel III.16 Jumlah Penduduk Menurut Status Pekerjaan (Lanjutan)



Penduduk Menurut Status Pekerjaan (Lanjutan)

KECAMATAN	PRESIDEN			WAKIL PRESIDEN			ANGGOTA MAHKAMAH KONSTITUSI			ANGGOTA KABINET KEMENTERIAN			DUTA BESAR		
	L	P	JML	L	P	JML	L	P	JML	L	P	JML	L	P	JML
GUNUNG PUYUH	0	0	0	0	0	0	0	0	0	0	0	0	0	0	0
CIKOLE	0	0	0	0	0	0	0	0	0	0	0	0	0	0	0
CITAMIANG	0	0	0	0	0	0	0	0	0	0	0	0	0	0	0
WARUDOYONG	0	0	0	0	0	0	0	0	0	0	0	0	0	0	0
BAROS	0	0	0	0	0	0	0	0	0	0	0	0	0	0	0
LEMBURSIJU	0	0	0	0	0	0	0	0	0	0	0	0	0	0	0
CIBEUREUM	0	0	0	0	0	0	0	0	0	0	0	0	0	0	0
TOTAL	0	0	0	0	0	0	0	0	0	0	0	0	0	0	0

Tabel III.17 Jumlah Penduduk Menurut Status Pekerjaan (Lanjutan)



Penduduk Menurut Status Pekerjaan (Lanjutan)

KECAMATAN	GUBERNUR			WAKIL GUBERNUR			BUPATI			WAKIL BUPATI			WALIKOTA		
	L	P	JML	L	P	JML	L	P	JML	L	P	JML	L	P	JML
GUNUNG PUYUH	0	0	0	0	0	0	0	0	0	0	0	0	0	0	0
CIKOLE	0	0	0	0	0	0	0	0	0	0	0	0	1	0	1
CITAMIANG	0	0	0	0	0	0	0	0	0	0	0	0	0	0	0
WARUDOYONG	0	0	0	0	0	0	0	0	0	0	0	0	0	0	0
BAROS	0	0	0	0	0	0	0	0	0	0	0	0	0	0	0
LEMBURSIJU	0	0	0	0	0	0	0	0	0	0	0	0	0	0	0
CIBEUREUM	0	0	0	0	0	0	0	0	0	0	0	0	0	0	0
TOTAL	0	0	0	0	0	0	0	0	0	0	0	0	1	0	1

Tabel III.18 Jumlah Penduduk Menurut Status Pekerjaan (Lanjutan)



Penduduk Menurut Status Pekerjaan (Lanjutan)

KECAMATAN	WAKIL WALIKOTA			ANGGOTA DPRD PROVINSI			ANGGOTA DPRD KAB/KOTA			DOSEN			GURU		
	L	P	JML	L	P	JML	L	P	JML	L	P	JML	L	P	JML
GUNUNG PUYUH	0	0	0	0	0	0	7	0	7	40	15	55	226	332	558
CIKOLE	0	0	0	0	0	0	6	1	7	45	26	71	202	433	635
CITAMIANG	0	0	0	0	0	0	7	0	7	20	14	34	154	303	457
WARUDOYONG	1	0	1	0	0	0	5	2	7	17	10	27	194	323	517
BAROS	0	0	0	0	0	0	1	2	3	20	15	35	124	249	373
LEMBURSITU	0	0	0	0	0	0	1	1	2	14	10	24	159	259	418
CIBEUREUM	0	0	0	0	0	0	3	5	8	19	15	34	141	253	394
TOTAL	1	0	1	0	0	0	30	11	41	175	105	280	1.200	2.152	3.352

Tabel III.19 Jumlah Penduduk Menurut Status Pekerjaan (Lanjutan)



Penduduk Menurut Status Pekerjaan (Lanjutan)

KECAMATAN	PILOT			PENGACARA			NOTARIS			ARSITEK			AKUNTAN		
	L	P	JML	L	P	JML	L	P	JML	L	P	JML	L	P	JML
GUNUNG PUYUH	0	0	0	7	2	9	1	1	2	2	0	2	0	1	1
CIKOLE	0	0	0	13	0	13	2	5	7	9	1	10	1	3	4
CITAMIANG	0	0	0	6	0	6	1	1	2	1	1	2	1	1	2
WARUDOYONG	0	0	0	3	1	4	1	1	2	6	0	6	0	0	0
BAROS	0	0	0	10	0	10	0	0	0	1	0	1	0	0	0
LEMBURSIU	1	0	1	4	1	5	0	0	0	1	0	1	0	0	0
CIBEUREUM	0	0	0	6	1	7	0	0	0	4	0	4	1	0	1
TOTAL	1	0	1	49	5	54	5	8	13	24	2	26	3	5	8

Tabel III.20 Jumlah Penduduk Menurut Status Pekerjaan (Lanjutan)



Penduduk Menurut Status Pekerjaan (Lanjutan)

KECAMATAN	KONSULTAN			DOKTER			BIDAN			PERAWAT			APOTEKER		
	L	P	JML	L	P	JML	L	P	JML	L	P	JML	L	P	JML
GUNUNG PUYUH	8	3	11	16	30	46	0	72	72	72	113	185	4	7	11
CIKOLE	5	1	6	35	58	93	0	58	58	39	98	137	2	10	12
CITAMIANG	8	0	8	16	20	36	0	40	40	36	49	85	7	11	18
WARUDOYONG	3	0	3	15	21	36	0	37	37	25	57	82	5	6	11
BAROS	4	1	5	15	17	32	0	49	49	34	42	76	1	4	5
LEMBURSIJU	4	1	5	2	7	9	0	28	28	29	44	73	2	4	6
CIBEUREUM	3	2	5	24	23	47	0	40	40	47	65	112	3	5	8
TOTAL	35	8	43	123	176	299	0	324	324	282	468	750	24	47	71

Tabel III.21 Jumlah Penduduk Menurut Status Pekerjaan (Lanjutan)



Penduduk Menurut Status Pekerjaan (Lanjutan)

KECAMATAN	PSIKIATER/ PSIKOLOG			PENYIAR TELEVISI			PENYIAR RADIO			PELAUT			PENELITI		
	L	P	JML	L	P	JML	L	P	JML	L	P	JML	L	P	JML
GUNUNG PUYUH	0	2	2	0	0	0	0	0	0	16	1	17	1	1	2
CIKOLE	0	0	0	0	0	0	1	2	3	21	0	21	1	1	2
CITAMIANG	0	2	2	0	0	0	0	1	1	4	1	5	0	0	0
WARUDOYONG	0	0	0	0	0	0	1	0	1	12	0	12	0	0	0
BAROS	0	1	1	0	0	0	1	0	1	17	0	17	0	0	0
LEMBURSIJU	0	0	0	0	0	0	1	1	2	9	0	9	1	0	1
CIBEUREUM	0	0	0	0	0	0	0	0	0	12	0	12	3	0	3
TOTAL	0	5	5	0	0	0	4	4	8	91	2	93	6	2	8

Tabel III.22 Jumlah Penduduk Menurut Status Pekerjaan (Lanjutan)



Penduduk Menurut Status Pekerjaan (Lanjutan)

KECAMATAN	SOPIR			PIALANG			PARANORMAL			PEDAGANG			PERANGKAT DESA		
	L	P	JML	L	P	JML	L	P	JML	L	P	JML	L	P	JML
GUNUNG PUYUH	362	0	362	1	1	2	0	0	0	616	86	702	1	0	1
CIKOLE	289	0	289	2	0	2	1	0	1	673	99	772	3	0	3
CITAMIANG	330	0	330	0	0	0	0	0	0	610	76	686	0	0	0
WARUDOYONG	362	1	363	1	0	1	0	0	0	457	64	521	0	0	0
BAROS	362	0	362	0	0	0	0	0	0	210	20	230	0	1	1
LEMBURSIJU	437	0	437	0	0	0	0	0	0	266	40	306	1	0	1
CIBEUREUM	377	0	377	0	0	0	0	0	0	320	32	352	0	0	0
TOTAL	2.519	1	2.520	4	1	5	1	0	1	3.152	417	3.569	5	1	6

Tabel III.23 Jumlah Penduduk Menurut Status Pekerjaan (Lanjutan)



Penduduk Menurut Status Pekerjaan (Lanjutan)

KECAMATAN	KEPALA DESA			BIARAWAN/ BIARAWATI			WIRASWASTA			ANGGOTA LEMB. TINGGI LAINNYA			ARTIS		
	L	P	JML	L	P	JML	L	P	JML	L	P	JML	L	P	JML
GUNUNG PUYUH	0	0	0	0	0	0	2.083	337	2.420	2	1	3	0	0	0
CIKOLE	0	0	0	0	29	29	4.113	592	4.705	1	1	2	0	0	0
CITAMIANG	0	0	0	0	0	0	2.648	311	2.959	0	0	0	0	0	0
WARUDOYONG	0	0	0	0	0	0	3.206	331	3.537	1	0	1	0	0	0
BAROS	0	0	0	0	0	0	2.089	232	2.321	0	1	1	0	0	0
LEMBURSIJU	0	0	0	0	0	0	2.455	184	2.639	2	1	3	0	0	0
CIBEUREUM	0	0	0	0	0	0	2.204	268	2.472	3	2	5	0	0	0
TOTAL	0	0	0	0	29	29	18.798	2.255	21.053	9	6	15	0	0	0

Tabel III.24 Jumlah Penduduk Menurut Status Pekerjaan (Lanjutan)



Penduduk Menurut Status Pekerjaan (Lanjutan)

KECAMATAN	ATLIT			CHEF			MANAJER			TENAGA TATA USAHA			OPERATOR		
	L	P	JML	L	P	JML	L	P	JML	L	P	JML	L	P	JML
GUNUNG PUYUH	0	0	0	0	0	0	0	0	0	0	0	0	0	0	0
CIKOLE	0	0	0	0	0	0	0	0	0	0	1	1	1	0	1
CITAMIANG	0	0	0	0	0	0	0	0	0	0	0	0	1	0	1
WARUDOYONG	0	0	0	1	0	1	0	0	0	0	0	0	0	0	0
BAROS	0	0	0	0	0	0	0	0	0	0	0	0	0	0	0
LEMBURSIJU	0	0	0	1	0	1	0	0	0	0	0	0	0	0	0
CIBEUREUM	1	0	1	0	0	0	0	0	0	0	0	0	0	0	0
TOTAL	1	0	1	2	0	2	0	0	0	0	1	1	2	0	2

Tabel III.25 Jumlah Penduduk Menurut Status Pekerjaan (Lanjutan)



Penduduk Menurut Status Pekerjaan (Lanjutan)

KECAMATAN	PEKERJA PENGOLAHAN KERAJINAN			TEKNISI			ASISTEN AHLI			PEKERJAAN LAINNYA		
	L	P	JML	L	P	JML	L	P	JML	L	P	JML
GUNUNG PUYUH	0	0	0	0	0	0	0	0	0	2	2	4
CIKOLE	0	0	0	1	0	1	0	0	0	1	1	2
CITAMIANG	0	0	0	0	0	0	0	0	0	3	2	5
WARUDOYONG	0	0	0	0	0	0	0	0	0	2	2	4
BAROS	0	0	0	0	0	0	0	0	0	0	0	0
LEMBURSIU	0	0	0	0	0	0	0	0	0	0	3	3
CIBEUREUM	0	0	0	0	0	0	0	0	0	2	0	2
TOTAL	0	0	0	1	0	1	0	0	0	10	10	20

Tabel III.26 Jumlah Penduduk Menurut Status Pekerjaan (Lanjutan)

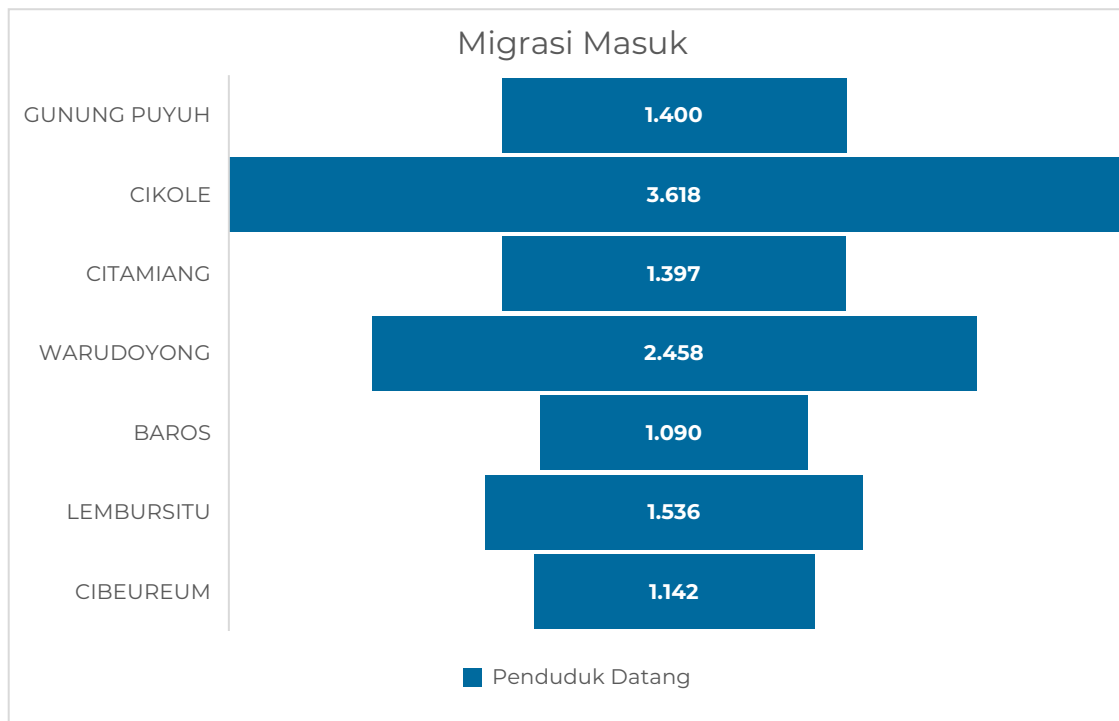


IV. MOBILITAS PENDUDUK

A. Migrasi Masuk

NO	KECAMATAN	JUMLAH
1	GUNUNG PUYUH	1.400
2	CIKOLE	3.618
3	CITAMIANG	1.397
4	WARUDOYONG	2.458
5	BAROS	1.090
6	LEMBURSIU	1.536
7	CIBEUREUM	1.142
JUMLAH		12.641

Tabel IV.1 Migrasi Masuk



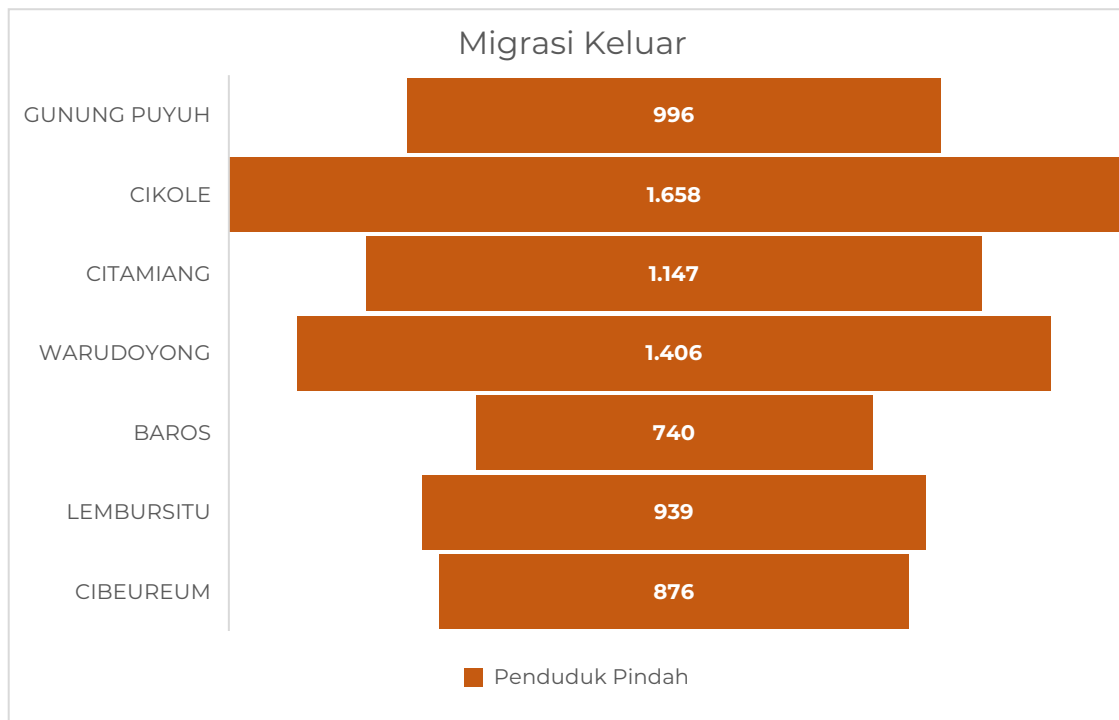
Grafik IV.1 Migrasi Penduduk Masuk



B. Migrasi Keluar

NO	KECAMATAN	JUMLAH
1	GUNUNG PUYUH	996
2	CIKOLE	1.658
3	CITAMIANG	1.147
4	WARUDOYONG	1.406
5	BAROS	740
6	LEMBURSI	939
7	CIBEUREUM	876
	JUMLAH	7.762

Tabel IV.2 Migrasi Keluar



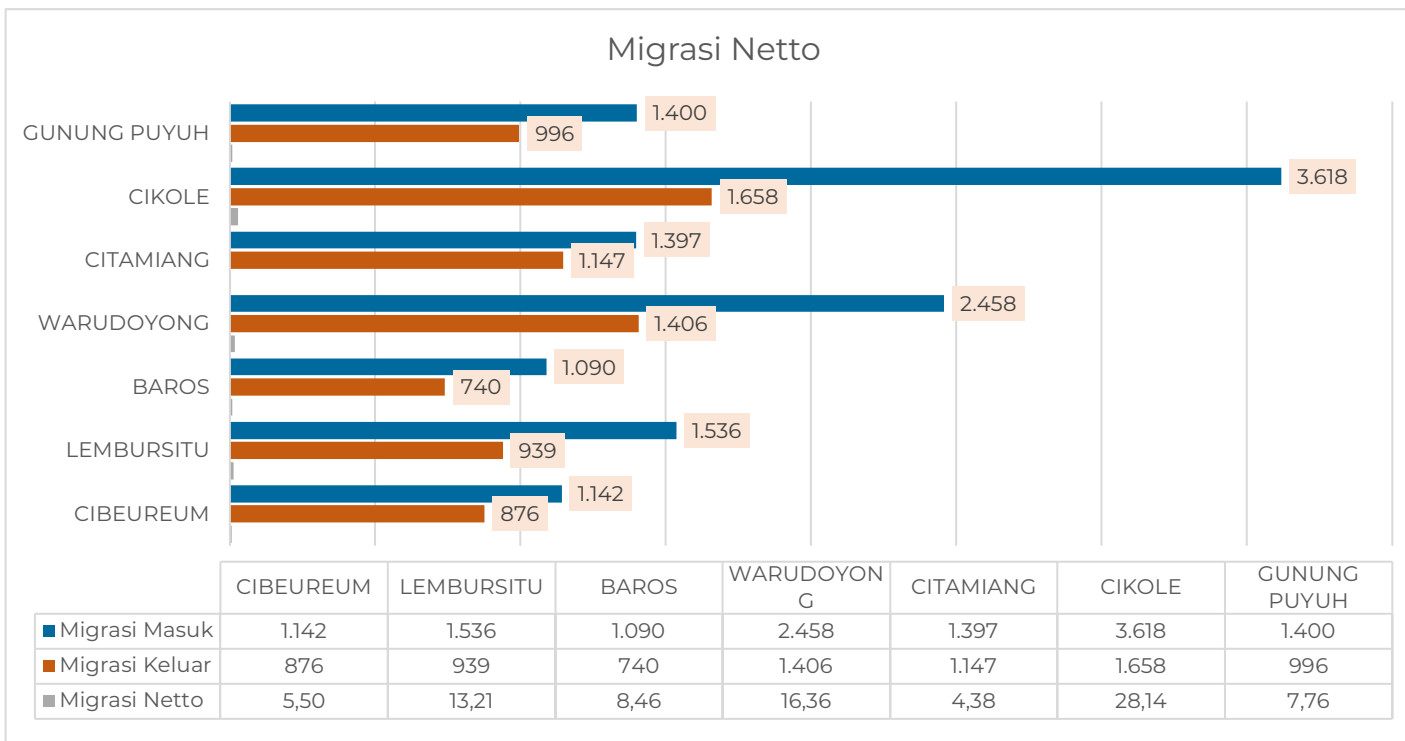
Grafik IV.2 Migrasi Penduduk Keluar



C. Migrasi Netto

NO	KECAMATAN	JUMLAH PENDUDUK	MIGRASI MASUK	MIGRASI KELUAR	MIGRASI NETTO
1	GUNUNG PUYUH	52.058	1.400	996	7,76
2	CIKOLE	69.648	3.618	1.658	28,14
3	CITAMIANG	57.073	1.397	1.147	4,38
4	WARUDOYONG	64.308	2.458	1.406	16,36
5	BAROS	41.379	1.090	740	8,46
6	LEMBURSITU	45.179	1.536	939	13,21
7	CIBEUREUM	48.342	1.142	876	5,50
	JUMLAH	377.987	12.641	7.762	12,91

Tabel IV.3 Migrasi Netto



Grafik IV.3 Migrasi Netto



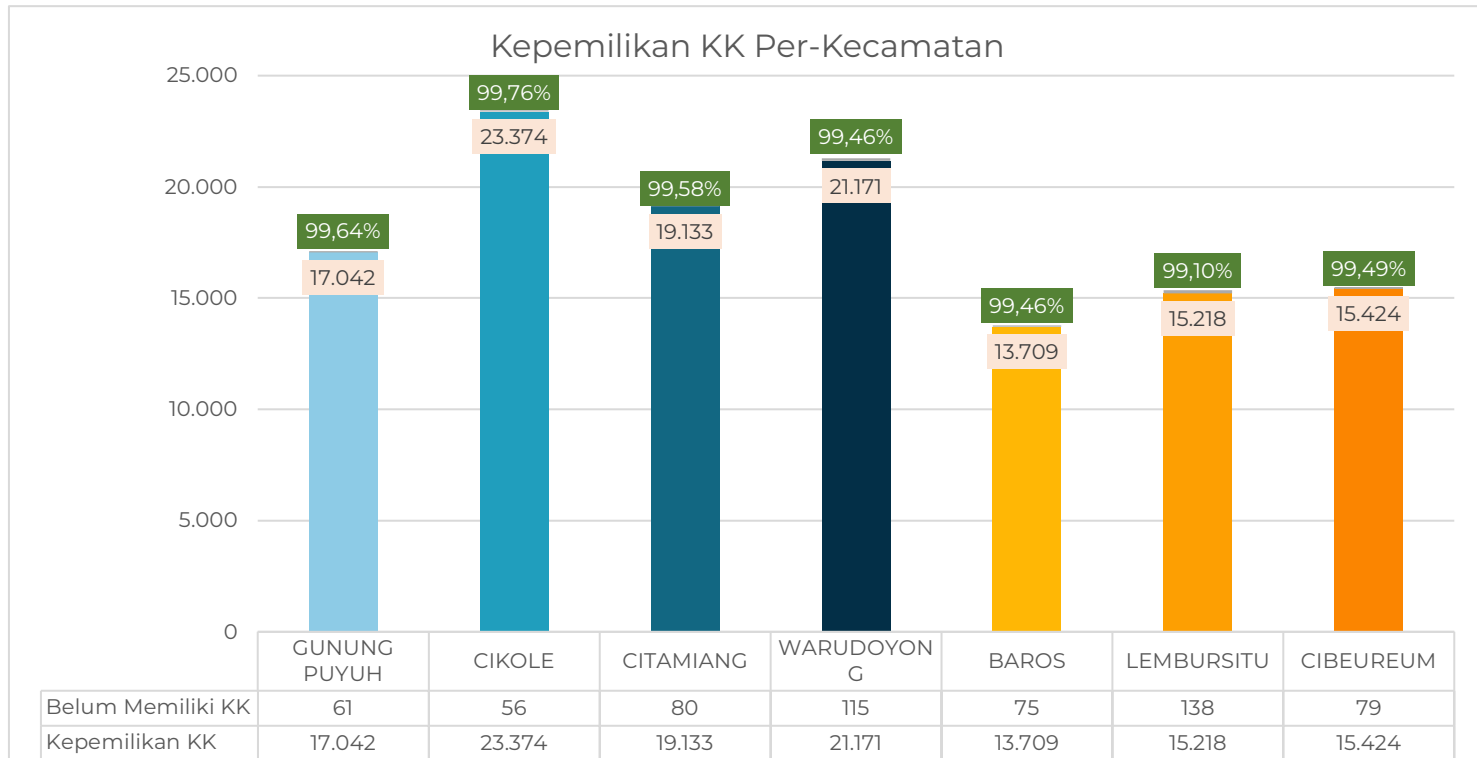
V. KEPEMILIKAN DOKUMEN PENDUDUK

A. Kepemilikan Kartu Keluarga (KK)

1. Kepemilikan Kartu Keluarga (KK) Per-Kecamatan

NO	KECAMATAN	KEPALA KELUARGA			KEPEMILIKAN KK			PERSENTASE
		L	P	JUMLAH	L	P	JUMLAH	
1	GUNUNG PUYUH	12.953	4.150	17.103	12.927	4.115	17.042	99,64%
2	CIKOLE	17.411	6.019	23.430	17.381	5.993	23.374	99,76%
3	CITAMIANG	14.267	4.946	19.213	14.225	4.908	19.133	99,58%
4	WARUDOYONG	16.165	5.121	21.286	16.109	5.062	21.171	99,46%
5	BAROS	10.619	3.165	13.784	10.581	3.128	13.709	99,46%
6	LEMBURSIJU	11.717	3.639	15.356	11.657	3.561	15.218	99,10%
7	CIBEUREUM	12.086	3.417	15.503	12.052	3.372	15.424	99,49%
TOTAL		95.218	30.457	125.675	94.932	30.139	125.071	99,52%

Tabel V.1 Kepemilikan Kartu Keluarga (KK) Per-Kecamatan



Grafik V.1 Jumlah Kepemilikan KK Per-Kecamatan

2. Kepemilikan Kartu Keluarga (KK) Per-Kelurahan & Kecamatan

KODE	KECAMATAN KELURAHAN	KEPALA KELUARGA			KEPEMILIKAN KK			PERSENTASE
		L	P	JUMLAH	L	P	JUMLAH	
32.72.01	GUNUNG PUYUH	12.953	4.150	17.103	12.927	4.115	17.042	99,64%
32.72.01.1001	GUNUNG PUYUH	2.176	873	3.049	2.172	868	3.040	99,70%
32.72.01.1002	KARAMAT	2.770	777	3.547	2.767	770	3.537	99,72%
32.72.01.1003	SRIWIDARI	2.675	1.028	3.703	2.666	1.023	3.689	99,62%
32.72.01.1004	KARANG TENGAH	5.332	1.472	6.804	5.322	1.454	6.776	99,59%
32.72.02	CIKOLE	17.411	6.019	23.430	17.381	5.993	23.374	99,76%
32.72.02.1001	CIKOLE	1.550	610	2.160	1.548	609	2.157	99,86%
32.72.02.1002	SELABATU	2.597	949	3.546	2.595	945	3.540	99,83%
32.72.02.1003	GUNUNG PARANG	1.015	456	1.471	1.015	453	1.468	99,80%
32.72.02.1004	KEBONJATI	1.899	817	2.716	1.895	815	2.710	99,78%
32.72.02.1005	CISARUA	5.674	1.745	7.419	5.659	1.735	7.394	99,66%
32.72.02.1006	SUBANGJAYA	4.676	1.442	6.118	4.669	1.436	6.105	99,79%



KODE	KECAMATAN KELURAHAN	KEPALA KELUARGA			KEPEMILIKAN KK			PERSENTASE
		L	P	JUMLAH	L	P	JUMLAH	
32.72.03	CITAMIANG	14.267	4.946	19.213	14.225	4.908	19.133	99,58%
32.72.03.1001	CITAMIANG	2.566	855	3.421	2.557	850	3.407	99,59%
32.72.03.1002	TIPAR	2.542	942	3.484	2.531	926	3.457	99,23%
32.72.03.1003	NANGGELENG	4.510	1.543	6.053	4.500	1.534	6.034	99,69%
32.72.03.1004	GEDONG PANJANG	2.366	783	3.149	2.358	779	3.137	99,62%
32.72.03.1005	CIKONDANG	2.283	823	3.106	2.279	819	3.098	99,74%
32.72.04	WARUDOYONG	16.165	5.121	21.286	16.109	5.062	21.171	99,46%
32.72.04.1001	WARUDOYONG	1.721	604	2.325	1.720	601	2.321	99,83%
32.72.04.1002	NYOMPLONG	1.774	682	2.456	1.774	678	2.452	99,84%
32.72.04.1003	DAYEUHLUHUR	4.654	1.362	6.016	4.638	1.349	5.987	99,52%
32.72.04.1004	SUKAKARYA	4.701	1.293	5.994	4.681	1.273	5.954	99,33%
32.72.04.1005	BENTENG	3.315	1.180	4.495	3.296	1.161	4.457	99,15%



KODE	KECAMATAN KELURAHAN	KEPALA KELUARGA			KEPEMILIKAN KK			PERSENTASE
		L	P	JUMLAH	L	P	JUMLAH	
32.72.05	BAROS	10.619	3.165	13.784	10.581	3.128	13.709	99,46%
32.72.05.1001	BAROS	4.931	1.428	6.359	4.921	1.418	6.339	99,69%
32.72.05.1002	JAYARAKSA	1.955	703	2.658	1.944	690	2.634	99,10%
32.72.05.1003	JAYAMEKAR	1.748	472	2.220	1.739	465	2.204	99,28%
32.72.05.1004	SUDAJAYA HILIR	1.985	562	2.547	1.977	555	2.532	99,41%
32.72.06	LEMBURSITU	11.717	3.639	15.356	11.657	3.561	15.218	99,10%
32.72.06.1001	CIPANENGAH	2.325	690	3.015	2.318	677	2.995	99,34%
32.72.06.1002	SITUMEKAR	1.743	564	2.307	1.728	548	2.276	98,66%
32.72.06.1003	LEMBURSITU	3.444	1.100	4.544	3.426	1.082	4.508	99,21%
32.72.06.1004	CIKUNDUL	2.576	735	3.311	2.562	717	3.279	99,03%
32.72.06.1005	SINDANGSARI	1.629	550	2.179	1.623	537	2.160	99,13%



KODE	KECAMATAN KELURAHAN	KEPALA KELUARGA			KEPEMILIKAN KK			PERSENTASE
		L	P	JUMLAH	L	P	JUMLAH	
32.72.07	CIBEUREUM	12.086	3.417	15.503	12.052	3.372	15.424	99,49%
32.72.07.1001	CIBEUREUM HILIR	3.704	1.047	4.751	3.692	1.037	4.729	99,54%
32.72.07.1002	BABAKAN	2.598	742	3.340	2.584	721	3.305	98,95%
32.72.07.1003	SINDANGPALAY	2.524	704	3.228	2.520	694	3.214	99,57%
32.72.07.1004	LIMUSNUNGGAL	3.260	924	4.184	3.256	920	4.176	99,81%
KOTA SUKABUMI		95.218	30.457	125.675	94.932	30.139	125.071	99,52%

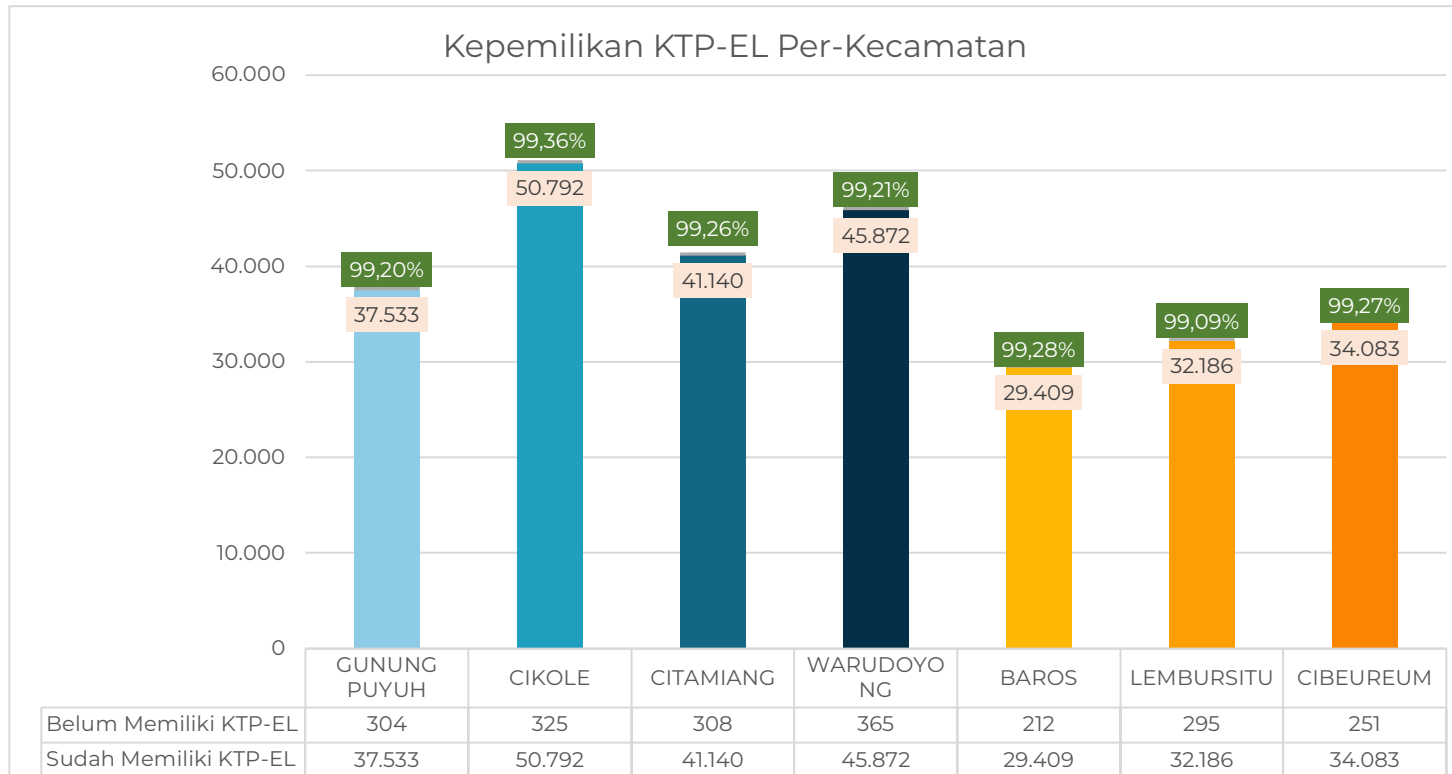
Tabel V.2 Kepemilikan Kartu Keluarga (KK) Per-Kelurahan & Kecamatan



B. Kepemilikan Kartu Tanda Penduduk Elektronik (KTP-EL)

NO	KECAMATAN	JUMLAH PENDUDUK	WAJIB KTP-EL	SUDAH MEMILIKI KTP-EL	PERSENTASE
1	GUNUNG PUYUH	52.058	37.837	37.533	99,20%
2	CIKOLE	69.648	51.117	50.792	99,36%
3	CITAMIANG	57.073	41.448	41.140	99,26%
4	WARUDOYONG	64.308	46.237	45.872	99,21%
5	BAROS	41.379	29.621	29.409	99,28%
6	LEMBURSITU	45.179	32.481	32.186	99,09%
7	CIBEUREUM	48.342	34.334	34.083	99,27%
TOTAL		377.987	273.075	271.015	99,25%

Tabel V.3 Kepemilikan Kartu Tanda Penduduk Elektronik (KTP-EL)



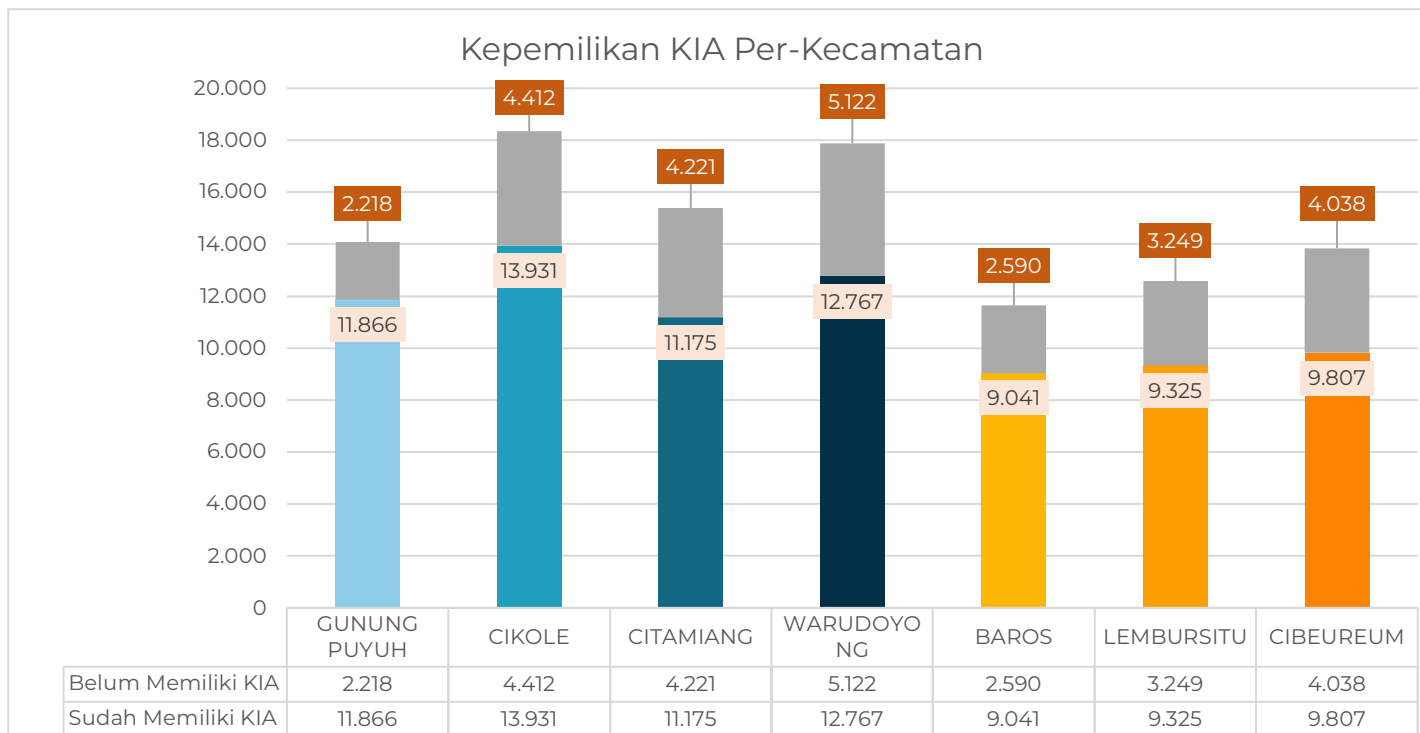
Grafik V.2 Kepemilikan KTP-EL Per-Kecamatan



C. Kepemilikan Kartu Identitas Anak (KIA)

NO	KECAMATAN	PENDUDUK USIA 0-17 TAHUN			KEPEMILIKAN KIA			PERSENTASE
		L	P	JUMLAH	L	P	JUMLAH	
1	GUNUNG PUYUH	7.329	6.755	14.084	6.155	5.711	11.866	84,25%
2	CIKOLE	9.414	8.929	18.343	7.137	6.794	13.931	75,95%
3	CITAMIANG	7.915	7.481	15.396	5.693	5.482	11.175	72,58%
4	WARUDOYONG	9.286	8.603	17.889	6.541	6.226	12.767	71,37%
5	BAROS	6.066	5.565	11.631	4.712	4.329	9.041	77,73%
6	LEMBURSIU	6.487	6.087	12.574	4.776	4.549	9.325	74,16%
7	CIBEUREUM	7.176	6.669	13.845	4.995	4.812	9.807	70,83%
TOTAL		53.673	50.089	103.762	40.009	37.903	77.912	75,09%

Tabel V.4 Kepemilikan Kartu Identitas Anak (KIA)



Grafik V.3 Kepemilikan KIA Per-Kecamatan



D. Kepemilikan Akta Kelahiran

1. Kepemilikan Akta Kelahiran Menurut Kecamatan

NO	KECAMATAN	JUMLAH PENDUDUK			KEPEMILIKAN AKTA KELAHIRAN			PERSENTASE
		L	P	JUMLAH	L	P	JUMLAH	
1	GUNUNG PUYUH	26.248	25.810	52.058	16.673	15.791	32.464	62,36%
2	CIKOLE	34.626	35.022	69.648	21.566	21.327	42.893	61,59%
3	CITAMIANG	28.565	28.508	57.073	18.339	17.593	35.932	62,96%
4	WARUDOYONG	32.575	31.733	64.308	19.582	18.630	38.212	59,42%
5	BAROS	20.858	20.521	41.379	12.845	12.517	25.362	61,29%
6	LEMBURSIU	22.648	22.531	45.179	13.946	13.703	27.649	61,20%
7	CIBEUREUM	24.435	23.907	48.342	15.250	14.516	29.766	61,57%
	TOTAL	189.955	188.032	377.987	118.201	114.077	232.278	61,45%

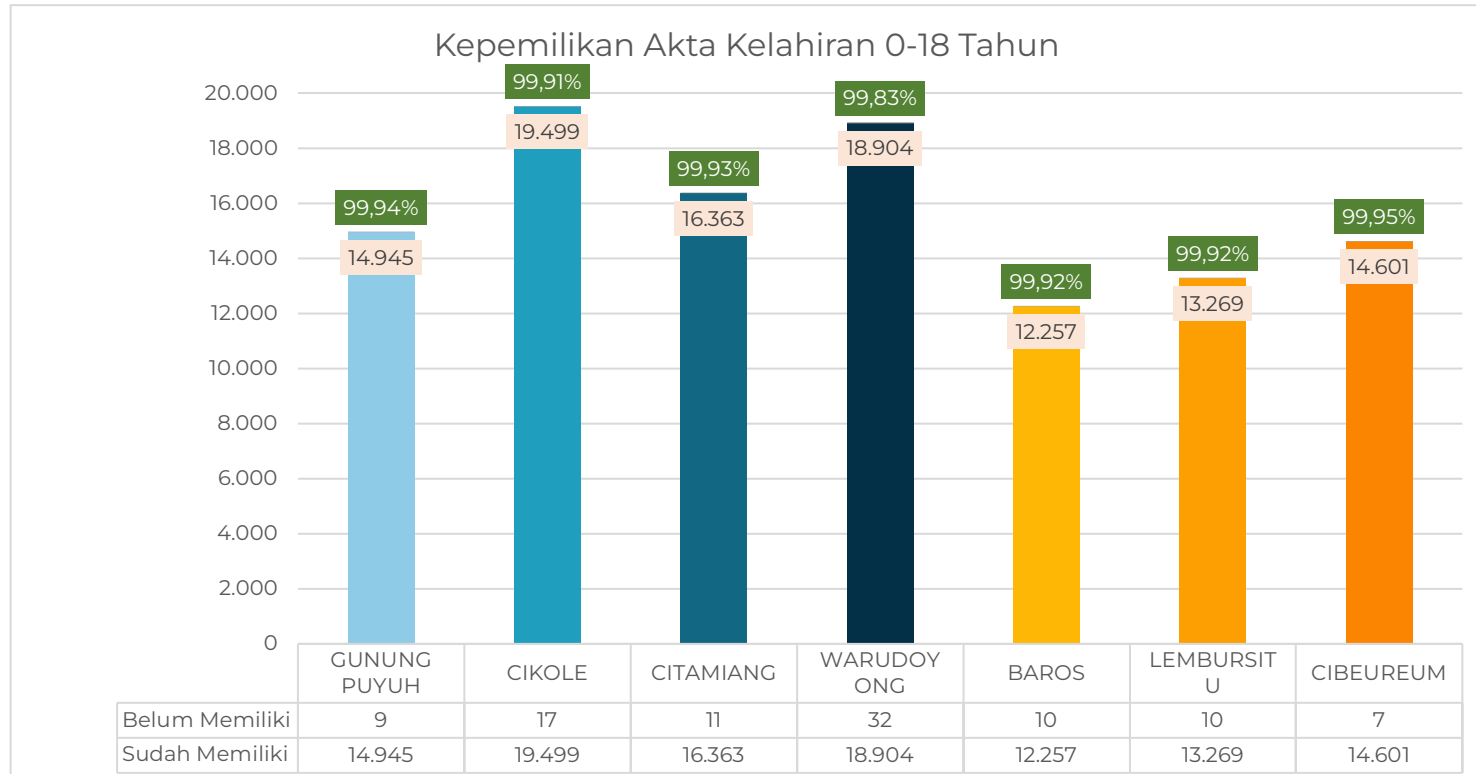
Tabel V.5 Kepemilikan Akta Kelahiran Menurut Kecamatan



2. Kepemilikan Akta Kelahiran Menurut Umur 0-18 Tahun

NO	KECAMATAN	PENDUDUK USIA 0-18 TAHUN			KEPEMILIKAN AKTA KELAHIRAN			PERSENTASE
		L	P	JUMLAH	L	P	JUMLAH	
1	GUNUNG PUYUH	7.774	7.180	14.954	7.768	7.177	14.945	99,94%
2	CIKOLE	10.000	9.516	19.516	9.990	9.509	19.499	99,91%
3	CITAMIANG	8.457	7.917	16.374	8.452	7.911	16.363	99,93%
4	WARUDOYONG	9.811	9.125	18.936	9.797	9.107	18.904	99,83%
5	BAROS	6.377	5.890	12.267	6.371	5.886	12.257	99,92%
6	LEMBURSIU	6.837	6.442	13.279	6.831	6.438	13.269	99,92%
7	CIBEUREUM	7.579	7.029	14.608	7.574	7.027	14.601	99,95%
TOTAL		56.835	53.099	109.934	56.783	53.055	109.838	99,91%

Tabel V.6 Kepemilikan Akta Kelahiran Menurut Umur 0-17 Tahun



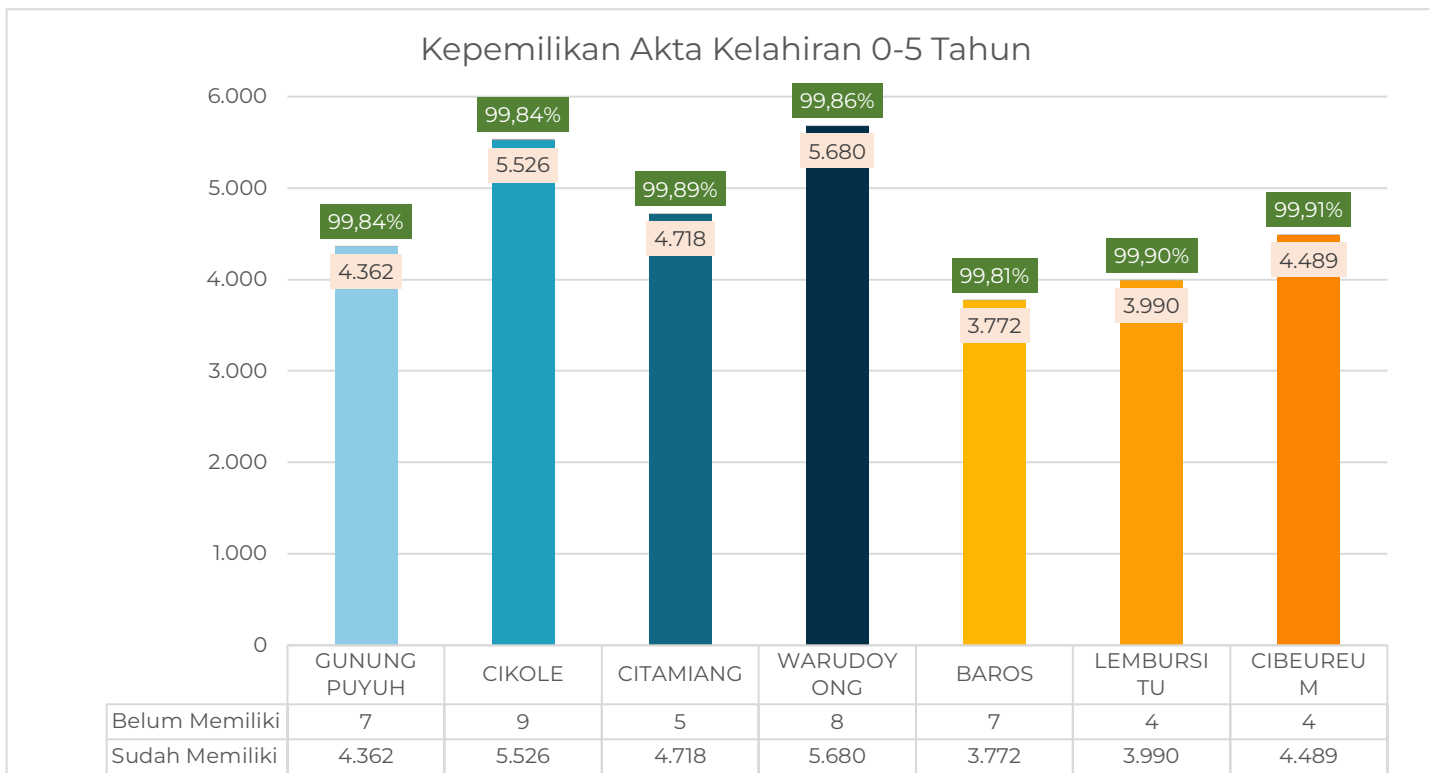
Grafik V.4 Kepemilikan Akta Kelahiran Usia 0-18 Tahun



3. Kepemilikan Akta Kelahiran Menurut Umur 0-5 Tahun

NO	KECAMATAN	PENDUDUK USIA 0-5 TAHUN			KEPEMILIKAN AKTA KELAHIRAN			PERSENTASE
		L	P	JUMLAH	L	P	JUMLAH	
1	GUNUNG PUYUH	2.248	2.121	4.369	2.243	2.119	4.362	99,84%
2	CIKOLE	2.901	2.634	5.535	2.894	2.632	5.526	99,84%
3	CITAMIANG	2.418	2.305	4.723	2.414	2.304	4.718	99,89%
4	WARUDOYONG	2.863	2.825	5.688	2.861	2.819	5.680	99,86%
5	BAROS	1.961	1.818	3.779	1.957	1.815	3.772	99,81%
6	LEMBURSITU	2.119	1.875	3.994	2.116	1.874	3.990	99,90%
7	CIBEUREUM	2.314	2.179	4.493	2.311	2.178	4.489	99,91%
	TOTAL	16.824	15.757	32.581	16.796	15.741	32.537	99,86%

Tabel V.7 Kepemilikan Akta Kelahiran Menurut Umur 0-5 Tahun



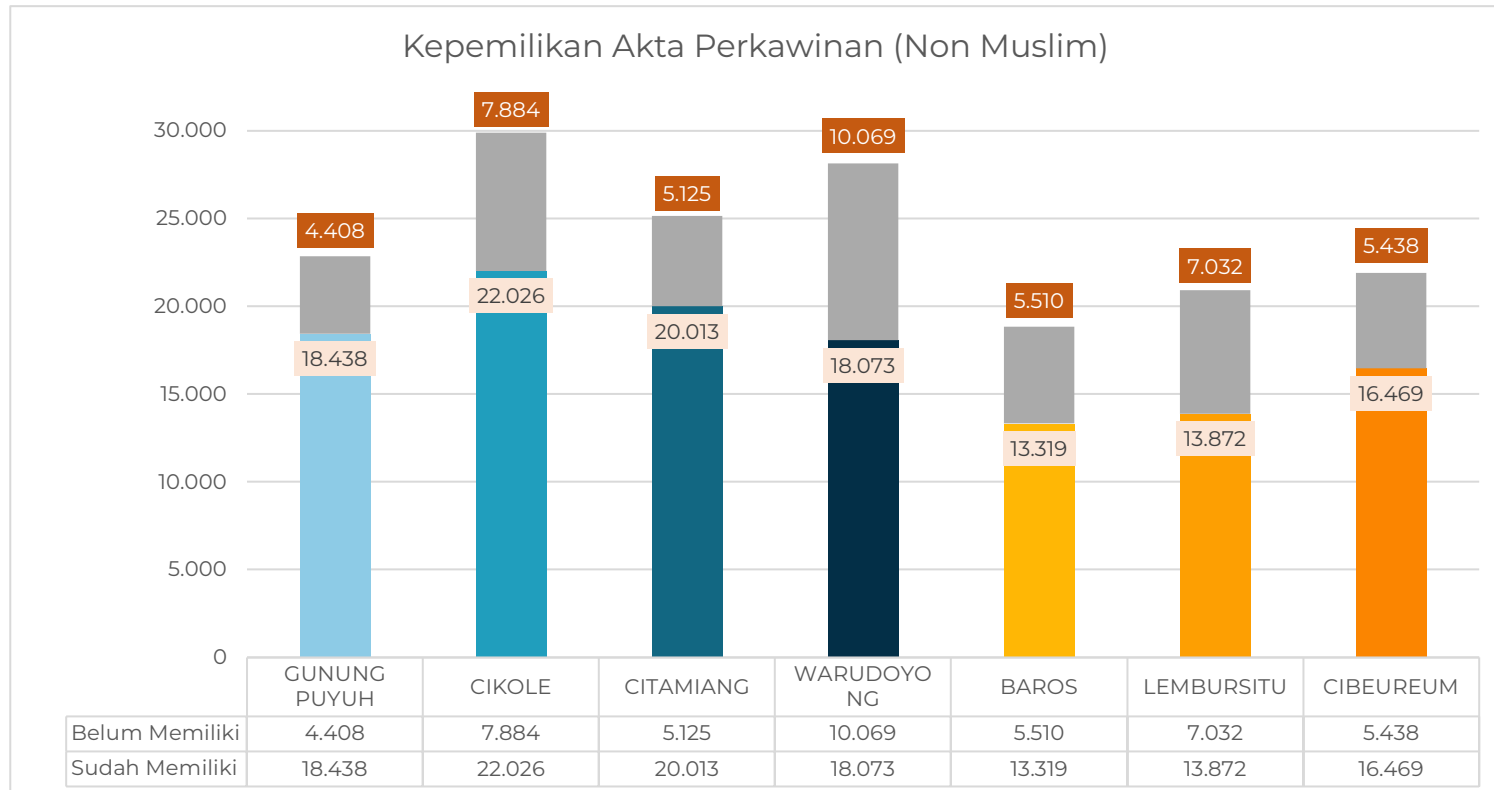
Grafik V.5 Kepemilikan Akta Kelahiran Usia 0-5 Tahun



E. Kepemilikan Akta Perkawinan

NO	KECAMATAN	PENDUDUK DENGAN STATUS KAWIN	KEPEMILIKAN AKTA PERKAWINAN	PERSENTASE
1	GUNUNG PUYUH	22.846	18.438	80,71%
2	CIKOLE	29.910	22.026	73,64%
3	CITAMIANG	25.138	20.013	79,61%
4	WARUDOYONG	28.142	18.073	64,22%
5	BAROS	18.829	13.319	70,74%
6	LEMBURSIU	20.904	13.872	66,36%
7	CIBEUREUM	21.907	16.469	75,18%
TOTAL		167.676	122.210	72,88%

Tabel V.8 Kepemilikan Akta Perkawinan



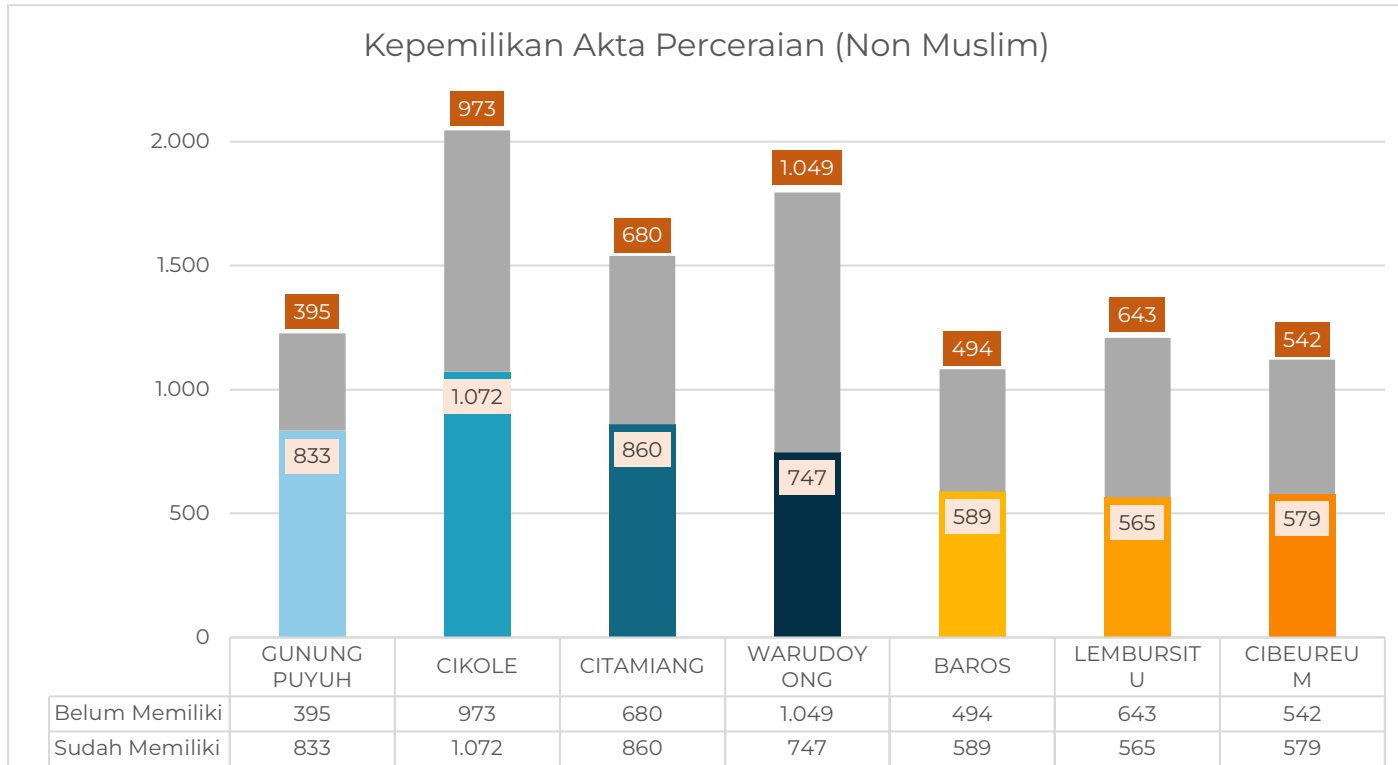
Grafik V.6 Kepemilikan Akta Perkawinan



F. Kepemilikan Akta Perceraian

NO	KECAMATAN	PENDUDUK DENGAN STATUS CERAI	KEPEMILIKAN AKTA PERCERAIAN	PERSENTASE
1	GUNUNG PUYUH	1.228	833	67,83%
2	CIKOLE	2.045	1.072	52,42%
3	CITAMIANG	1.540	860	55,84%
4	WARUDOYONG	1.796	747	41,59%
5	BAROS	1.083	589	54,39%
6	LEMBURSITU	1.208	565	46,77%
7	CIBEUREUM	1.121	579	51,65%
TOTAL		10.021	5.245	52,34%

Tabel V.9 Kepemilikan Akta Perceraian



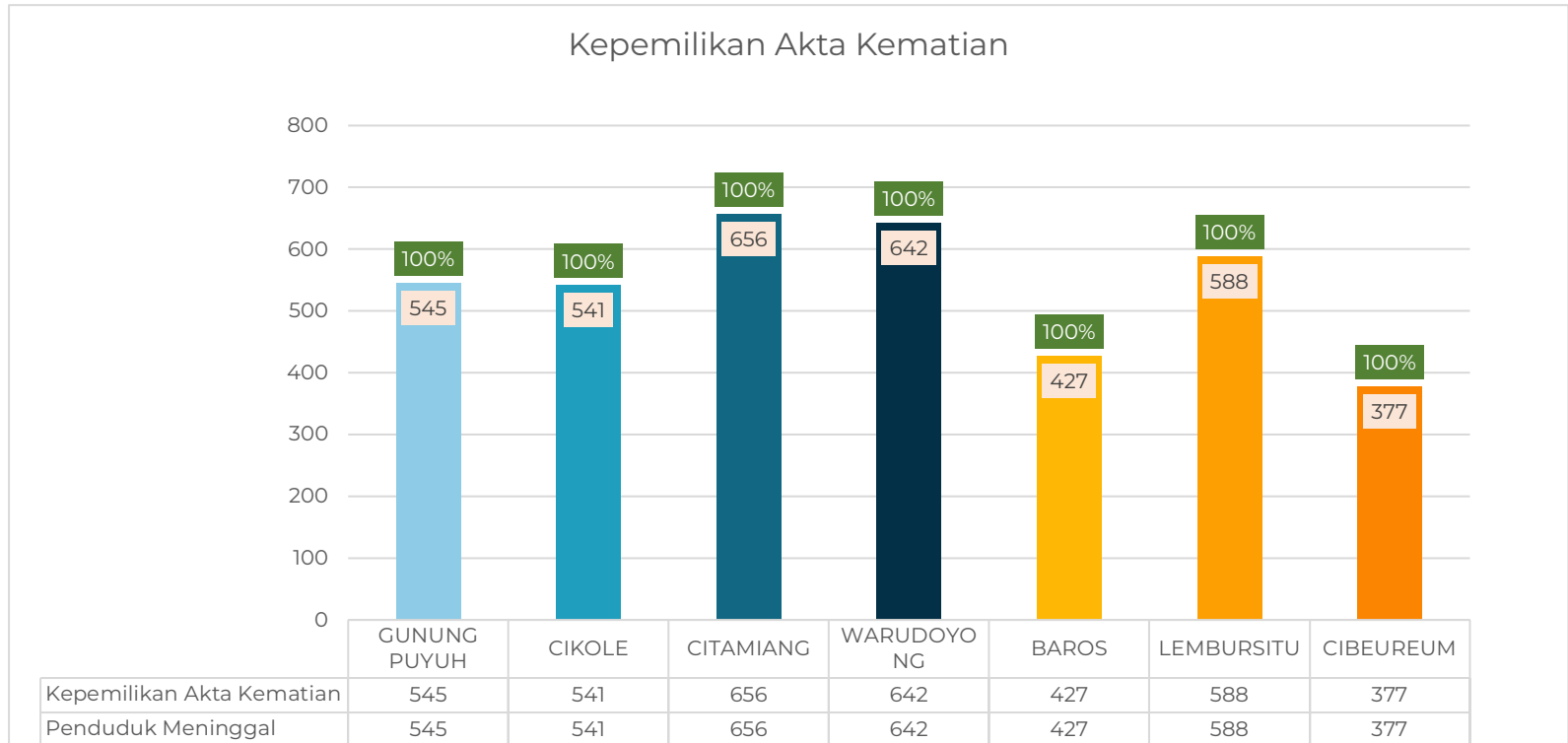
Grafik V.7 Kepemilikan Akta Perceraian



G. Kepemilikan Akta Kematian

NO	KECAMATAN	JUMLAH PENDUDUK MENINGGAL	PENERBITAN AKTA KEMATIAN	PERSENTASE
1	GUNUNG PUYUH	545	545	100%
2	CIKOLE	541	541	100%
3	CITAMIANG	656	656	100%
4	WARUDOYONG	642	642	100%
5	BAROS	427	427	100%
6	LEMBURSITU	588	588	100%
7	CIBEUREUM	377	377	100%
TOTAL		3.776	3.776	100%

Tabel V.10 Kepemilikan Akta Kematian



Grafik V.8 Kepemilikan Akta Kematian

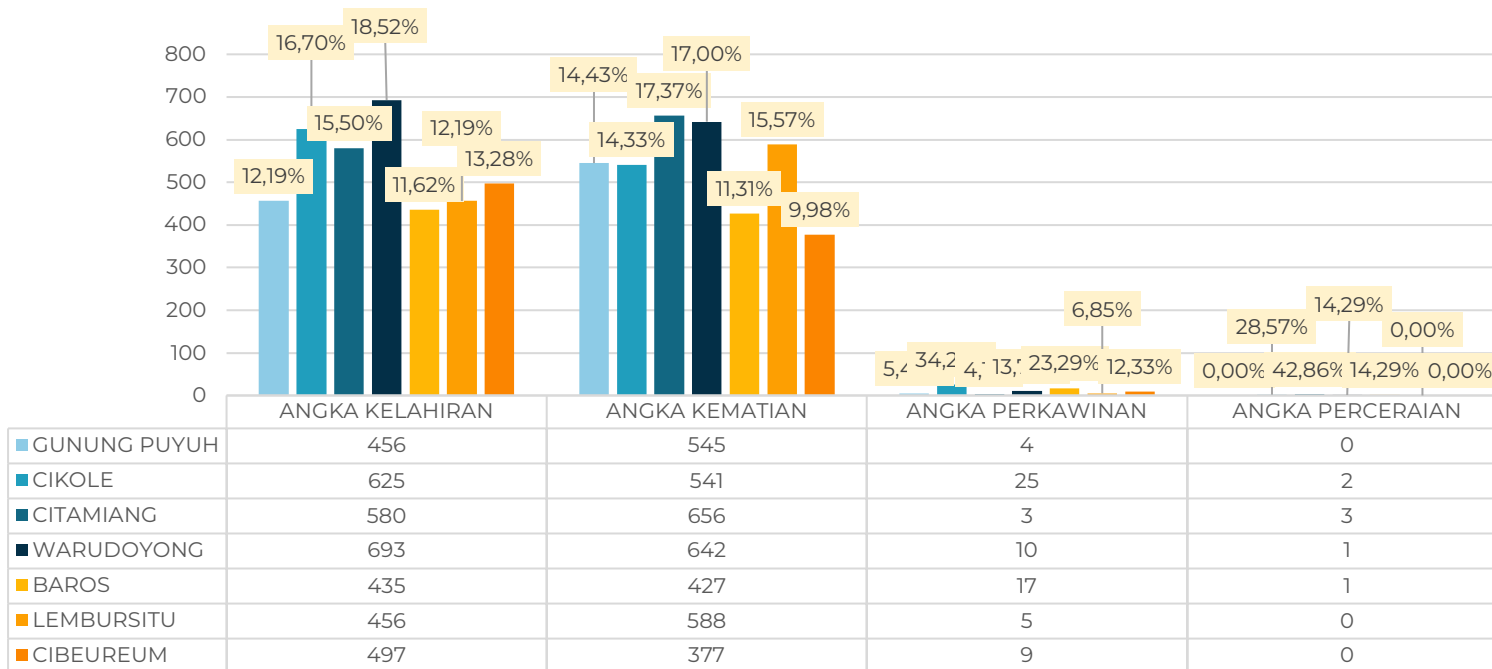


H. Angka Kelahiran, Kematian, Perkawinan Dan Perceraian

NO	KECAMATAN	ANGKA KELAHIRAN	ANGKA KEMATIAN	ANGKA PERKAWINAN	ANGKA PERCERAIAN
1	GUNUNG PUYUH	456	545	4	0
2	CIKOLE	625	541	25	2
3	CITAMIANG	580	656	3	3
4	WARUDOYONG	693	642	10	1
5	BAROS	435	427	17	1
6	LEMBURSITU	456	588	5	0
7	CIBEUREUM	497	377	9	0
TOTAL		3.742	3.776	73	7

Tabel V.11 Angka Kelahiran, Kematian, Perkawinan dan Perceraian

Persentase Angka Kelahiran, Kematian, Perkawinan dan Perceraian



Grafik V.9 Persentase Angka Kelahiran, Kematian, Perkawinan dan Perceraian



Pelayanan Dokumen Kependudukan



Disdukcapil
Kota Sukabumi

Jl. Bhayangkara No.224/84
Kota Sukabumi

Jenis Pelayanan

- 1 Biodata Penduduk
- 2 Kartu Keluarga
- 3 KTP-el
- 4 Kartu Identitas Anak (KIA)
- 5 Surat Keterangan Pindah
- 6 Surat Keterangan Pindah ke Luar Negeri
- 7 Surat Keterangan Tempat Tinggal
- 8 Surat Keterangan Lahir Mati
- 9 Surat Keterangan Pembatalan Perkawinan (Non Muslim)
- 10 Surat Keterangan Pembatalan Perceraian (Non Muslim)
- 11 Surat Keterangan Pengangkatan Anak
- 12 Surat Keterangan Pelepasan Kewarganegaraan Indonesia
- 13 Surat Keterangan Pengganti Tanda Identitas
- 14 Surat Keterangan Pencatatan Sipil
- 15 Akta Kelahiran
- 16 Akta Kematian
- 17 Akta Perkawinan
- 18 Akta Perceraian
- 19 Akta Pengakuan Anak
- 20 Akta Pengesahan Anak

persyaratan adminduk dapat dilihat dengan scan qr-code berikut



Hubungi Kami

- <https://.disdukcapil.sukabumikota.go.id>
- DisdukcapilKotaSukabumi
- disdukcapil_kotasmii
- Disdukcapil Kotasmii
- 0895 6220 07041
- 0266-218268



Inovasi

Disdukcapil Kota Sukabumi

- 1 **Gercep Pisan** (Gerakan Cepat Perekaman, Pencetakan KTP-el Aki, Nini dan Penyandang Disabilitas),
- 2 **Layanan Sakiceup** (Layanan Sapuluh Menit Cetak KTP-el dan KIA, Cepat Mudah dan Pasti),
- 3 **Layanan Mantel Semar** (Layanan Perekaman KTP-el Pemula di Sekolah dan Madrasah),
- 4 **Batik Milik Anda** (Isbat Nikah Menjamin Kepemilikan Dokumen Administrasi Kependudukan Keluarga)
- 5 **Layanan Jenius Cinta** (Layanan Jemput Bola Pencatatan Pernikahan Penduduk Non Muslim – Cerita Indah Perkawinan yang Tercatat),
- 6 **Si Jempol Lentik** (Siap Jemput Bola Lengkapi Identitas Kependudukan), di Kampung/Pemukiman, Pasar/Mall, Karyawan, Warga Binaan, Panti/Disabilitas,
- 7 **Pelayanan 2 in 1, 3 in 1, 4 in 1** untuk penerbitan dokumen pendaftaran penduduk.

- 9 **Layanan Anak Mama Ceria** (Layanan Penerbitan Akta Kelahiran - Kartu Keluarga - KIA melalui Kerja Sama dengan Rumah Sakit secara Cepat dan Ringkas).
- 10 **Layanan Moci Legit** (Layanan Administrasi Kependudukan Masyarakat Kota Sukabumi – Cepat, Terintegrasi, Lebih Mudah, Gratis dan Terpercaya) melalui alamat <https://mocilegit.sukabumikota.go.id/> ataupun dapat didownload melalui Google Playstore.
- 11 **Layanan CATAT** (Cari Data Orang Terlantar) di Rumah Sakit, Dinas Sosial, Panti Jompo, dan tempat sosial lain.
- 12 **Aplikasi Like's Dukcapil** (Layanan Survei Kepuasan Masyarakat), diakses di alamat <http://222.124.17.99/survei/>
- 13 **Aplikasi Layanan Asyik** (Layanan Agenda Surat yang Berintegritas dan Konfidensial)
- 14 **Kerja sama dengan BPJS** Kesehatan dalam upaya penerbitan Akta Kematian.
- 15 **Kerja sama dengan Kementerian Agama Kota Sukabumi** tentang pengelolaan informasi pernikahan.
- 16 **Kerja sama dengan Kantor Imigrasi Kelas II Kota Sukabumi** tentang warna negara asing di Kota Sukabumi.
- 17 **Radio Talkshow Dukcapil** Menyapa Warga Kota Sukabumi yang terjadwal.





AYO DOWNLOAD DAN SEGERA AKTIVASI APLIKASI IDENTITAS KEPENDUDUKAN DIGITAL

APA SAJA MANFAAT IDENTITAS KEPENDUDUKAN DIGITAL?



DOKUMEN KEPENDUDUKAN BERBENTUK QR CODE YANG MENJADI IDENTITAS DIGITAL PENDUDUK INDONESIA, SEHINGGA MEMPERMUDAH DAN MEMPERCEPAT TRANSAKSI PELAYANAN PUBLIK DALAM BENTUK DIGITAL



MENGAMANKAN KEPEMILIKAN IDENTITAS DIGITAL MELALUI SISTEM AUTENTIFIKASI UNTUK MENCEGAH PEMALSUAN DATA



MEMUAT DOKUMEN PENTING LAIN YANG TERINTEGRASI DENGAN NIK



f disdukcapil.kotamsi

http://disdukcapil.sukabumikota.go.id/

https://www.youtube.com/c/DisdukcapilKotaSukabumi

0895 6220 07041

disdukcapil_kotamsi

0266-218268



Silahkan download aplikasi Identitas Kependudukan Digital di Playstore.
Buka aplikasi, lakukan pengisian NIK, email dan Nomor Handphone lalu klik tombol verifikasi data.

Pilih tombol "ambil foto" untuk melakukan pemadanan Face Recognition.
Setelah melakukan pengambilan foto kemudian pilih scan QRCode.
(Aktivasi melalui QR Code dilakukan dihadapan Petugas, silahkan datang ke Kantor Dinas Kependudukan dan Pencatatan Sipil)



Setelah berhasil, cek email yang didaftarkan. Kemudian buka dari SIAK Terpusat Identitas Kependudukan Digital dan klik Tombol Aktivasi.
Masukkan Kode Aktivasi yang diterima oleh email dan Captcha.
Klik Aktifkan.

Buka Aplikasi Identitas Kependudukan Digital masukkan PIN sesuai kode Aktivasi yang diterima dari email.
Aktivasi IKD telah selesai.



DISDUKCAPIL
GO
DIGITAL

STOP
KORUPSI

SEMUA PELAYANAN GRATIS!!!



LAYANAN MOCI LEGIT

LAYANAN ADMINISTRASI KEPENDUDUKAN
MASYARAKAT KOTA SUKABUMI -

CEPAT, TERINTEGRASI, LEBIH MUDAH, GRATIS DAN TERPERCAYA

APLIKASI PELAYANAN DOKUMEN KEPENDUDUKAN ONLINE
DINAS KEPENDUDUKAN DAN PENCATATAN SIPIL
KOTA SUKABUMI DENGAN TUJUAN UNTUK MEMPERMUDAH,
MEMPERCEPAT DAN MEMBAHAGIAKAN MASYARAKAT
DALAM PROSES PENERBITAN DOKUMEN KEPENDUDUKAN

LAYANAN MOCI LEGIT DAPAT DIKSES MELALUI ALAMAT
<https://mocilegit.sukabumikota.go.id>



f disdukcapil.kotamsi

http://disdukcapil.sukabumikota.go.id/

https://www.youtube.com/c/DisdukcapilKotaSukabumi

0895 6220 07041

disdukcapil_kotamsi

0266-218268




1. Untuk menggunakan LAYANAN MOCI LEGIT silahkan mengakses alamat <https://mocilegit.sukabumikota.go.id/> dan lakukan proses login dengan memasukan nomor NIK atau Email dan Password yang di daftarkan.



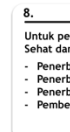
7. Untuk pelayanan Pindah penduduk, pilih menu Patepang Sono dan pilih jenis pelayanan yang akan dilakukan, yaitu:

- Pengajuan Pindah Dalam Kota
- Pengajuan Pindah Keluar Kota
- Pengajuan Pindah Datang dari Luar Kota



2. Jika belum terdaftar di LAYANAN MOCI LEGIT silahkan lakukan proses pendaftaran terlebih dahulu di Menu Utama > Buat Akun. Kemudian isikan NIK, Nama Lengkap, Alamat Email dan Nomor Handphone. Jika lupa password, silahkan masuk menu "Lupa password" dan isikan alamat email yang sudah di daftarkan sebelumnya.

Mohon isi alamat email dengan benar, karena alamat email akan digunakan untuk proses verifikasi akun.



8. Untuk pelayanan Akta Kelahiran, pilih menu Layanan Ananda Sehat dan pilih jenis pelayanan yang akan dilakukan, yaitu:

- Penerbitan Akta Kelahiran Baru
- Penerbitan Akta Kelahiran Karena Hilang
- Penerbitan Akta Kelahiran Karena Rusak
- Pembetulan Akta Kelahiran



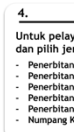
3. Jika sudah login, silahkan pilih pelayanan yang ingin diajukan. Yaitu:

- Layanan Kami Hebat untuk Kartu Keluarga
- Layanan Kado Terindah untuk KTP-el
- Layanan Kita Cerdas untuk KIA
- Patepang Sono untuk Pindah Datang/Keluar
- Layanan Ananda Sehat untuk Akta Kelahiran
- Layanan Kemboja Sari untuk Akta Kematian



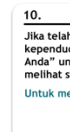
9. Untuk pelayanan Akta Kematian, pilih menu Layanan Kamboja Sari dan pilih jenis pelayanan yang akan dilakukan, yaitu:

- Penerbitan Akta Kematian Baru
- Penerbitan Akta Kematian Karena Hilang
- Penerbitan Akta Kematian Karena Rusak
- Pembetulan Akta Kematian



4. Untuk pelayanan Kartu Keluarga, pilih menu Layanan Kami hebat dan pilih jenis pelayanan yang akan dilakukan, yaitu:

- Penerbitan Kartu Keluarga Baru Karena Membentuk Keluarga Baru
- Penerbitan Kartu Keluarga Karena Pisah Kartu Keluarga Dalam Satu Alamat
- Penerbitan Kartu Keluarga Hilang
- Penerbitan Kartu Keluarga Rusak
- Penerbitan Kartu Keluarga Karena Perubahan Data
- Numpang Kartu Keluarga



10. Jika telah melakukan pengajuan pelayanan dokumen kependudukan, silahkan pilih menu "Cek Daftar Permohonan Anda" untuk melihat daftar permohonan yang telah di ajukan dan melihat status progres penyelesaian permohonan.

Untuk melihat detail permohonan, silahkan klik tanda +



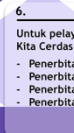
5. Untuk pelayanan KTP-el, pilih menu Layanan Kado Terindah dan pilih jenis pelayanan yang akan dilakukan, yaitu:

- Penerbitan KTP-el Karena Hilang
- Penerbitan KTP-el Karena Rusak
- Penerbitan KTP-el karena Perpindahan
- Penerbitan KTP-el Karena Perubahan Data

Untuk penerbitan KTP-el pertama, silahkan datang langsung ke kantor Disdukcapil, Kecamatan, atau WPP dukcapil di Toserba Tera dengan membawa foto copy Kartu Keluarga untuk dilakukan perekaman biometrik



11. Dalam rangka meningkatkan kinerja pelayanan kami kepada masyarakat, silahkan sampaikan penilaian, saran, dan masukan anda melalui aplikasi Like's (Layanan Indeks Kepuasan Masyarakat Disdukcapil Kota Sukabumi) di alamat <http://222.124.17.99/survei/>



6. Untuk pelayanan Kartu Identitas Anak (KIA), pilih menu Layanan Kita Cerdas dan pilih jenis pelayanan yang akan dilakukan, yaitu:

- Penerbitan KIA Baru
- Penerbitan KIA Karena Hilang
- Penerbitan KIA Karena Rusak
- Penerbitan KIA Karena Alasan Lain





LAYANAN MOCI LEGIT



PEMERINTAH KOTA SUKABUMI DINAS KEPENDUDUKAN DAN PENCATATAN SIPIL

JL. Bhayangkara No. 224/84 - (0266) 218268



Whatsapp
0895 6220 07041



Facebook
Disdukcapil Kotasmi



Email
disdukcapil.sukabumikota@gmail.com



Youtube
[DisdukcapilKotaSukabumi](#)



Instagram
[disdukcapil_kotasmi](#)



Website
<https://disdukcapil.sukabumikota.go.id/>